


## URBANISTIČKO-TEHNIČKI USLOVI

1	<p style="text-align: center;">Crna Gora O P Š T I N A B A R Sekretarijat za uređenje prostora</p> <hr/> <p>Broj: 07-014/21-662/4 Bar, 07.12.2021. godine</p>	
2	<p>Sekretarijat za uređenje prostora, postupajući po zahtjevu <u>Jovanović Bojana iz Beograda, punomoćnik advokat Vladimir B. Milošević iz Bara</u>, za izdavanje urbanističko - tehničkih uslova, na osnovu člana 74 Zakona o planiranju prostora i izgradnji objekata (»Službeni list CG«, broj 64/17, 44/18, 63/18, 11/19 i 82/20), člana 1 Uredbe o povjeravanju dijela poslova Ministarstva ekologije, prostornog planiranja i urbanizma jedinicama lokalne samouprave (»Sl. list CG«, broj 87/18, 28/19, 75/19, 116/20 i 76/21) i DUP-a »Sutomore - centar« Izmjene i dopune (»Sl.list CG« br. 52/18) izdaje:</p>	
3	<b>URBANISTIČKO-TEHNIČKE USLOVE za izradu tehničke dokumentacije</b>	
4	<p>Za građenje novog objekta na urbanističkoj parceli UP 1235, u zahvatu DUP-a »Sutomore - centar« Izmjene i dopune, u zoni »C«, podzona »C1«. Katastarska parcela broj 2656/6 KO Mišići se nalazi u sastavu predmetne urbanističke parcele. Katastarske parcele broj 2656/2 i 2656/7 KO Mišići se nalaze u zahvatu prostora predviđenog za objekte pejzažne arhitekture specijalne namjene (PUS) – <b>zaštitni pojas (ZP)</b>.</p> <p><b>Napomena:</b> Konačna lokacija urbanističke parcele (koje katastarske parcele čine UP) će se odrediti u fazi izrade glavnog projekta, a nakon izrade Elaborata parcelacije, ovjerenog od uprave za nekretnine, od strane organizacije koja posjeduje licencu izdatu od strane nadležnog organa.</p>	
5	<b>PODNOŠILAC ZAHTJEVA:</b>	<u>Jovanović Bojan iz Beograda,</u> <u>punomoćnik advokat Vladimir B. Milošević</u> <u>iz Bara</u>
6	<b>POSTOJEĆE STANJE</b>	
	Opis lokacije – u svemu prema izvodu iz planskog dokumenta DUP »Sutomore – Centar«Izmjene i dopune - grafički prilog "Analiza postojećeg stanja".	
7	<b>PLANIRANO STANJE</b>	

## 7.1. Namjena parcele odnosno lokacije

**Podzona C1** obuhvata izgrađeni prostor naselja Zagrađe, a površine su namijenjene za stanovanje srednje gustine, i novo turističko naselje na obodu podzone.

Od značaja za prostor ove podzone je dogradnja saobraćajne i tehničke infrastrukture, posebno kolsko – pješačkih prolaza i prilaza.

Urbanističke parcele su fomirane u skladu sa zatečenim stanjem, zbog čega jedan broj urbanističkih parcela ima površinu manju od 300m<sup>2</sup>, na kojima je predviđena rekonstrukcija objekata u postojećim gabaritima.

Parkiranje vozila stanovnika i korisnika ovog prostora je predviđeno na parkinzima ili u garažama u objektima na urbanističkim parcelama

### **Namjena na urbanističkim parcelama je stanovanje srednje gustine (SS)**

#### **- SSG – Stanovanje srednje gustine**

Površine stanovanja srednje gustine imaju bruto gustinu 120 - 250korisnika /ha. Osnovna i pretežna namjena objekata je stalno i povremeno stanovanje, a na ovim površinama mogu se planirati i druge namjene koje ne ometaju osnovnu namjenu kao što su :

- Poslovni sadržaji u prizemljima stambenih objekata – ugostiteljstvo, trgovine opšte potrošnje, lične usluge, servisi;
- Bazeni;
- Pomoćni objekti u funkciji stanovanja;
- Objekti i mreže infrastrukture.

Na urbanističkoj parceli mora biti obezbijeđen dovoljan broj parkinga i garaže za smještaj vozila stanovnika, korisnika prostora i posjetilaca.

#### **Pravila za SSG – površine stanovanja srednje gustine**

- Namjena SSG je predviđena na urbanističkim parcelama na kojima je predviđena legalizacija postojećih ili već započetih objekata, i na urbanističkim parcelama na kojima je planirana izgradnja novih objekata;
- Površina urbanističkih parcela iznosi 400 – 1200m<sup>2</sup>. Jedan broj urbanističkih parcela ima površinu manju od 400m<sup>2</sup>, u slučajevima kada nije bilo prostornih uslova za proširenje granica zatečene parcele;
- Na urbanističkim parcelama je moguće graditi jedan ili više objekata.
- Bruto razvijena površina po ležaju na površinama SSG iznosi 35m<sup>2</sup>;
- Max indeks zauzatosti urbanističke parcele iznosi 0.3 - 0.4;
- Max indeks izgrađenosti urbanističke parcele iznosi 0.9 – 1.2;
- Indexi zauzetosti i izgrađenosti 0.3/0.9 su planirani na urbanističkim parcelama koje se nalaze na nagnutom terenu, sa pristupom preko kolsko pješačkih prolaza i prilaza;
- **Zauzetost, spratnost i izgrađenost urbanističke parcele planirati prema parametrima iskazanim u tabelarnom prikazu za predmetnu urbanističku parcelu;**
- Prosječan broj stanovnika u stambenoj jedinici iznosi 4;
- Prosječna veličina stambene jedinice iznosi 130m<sup>2</sup>;
- Predviđena maksimalna spratnost objekata je 3 - 4 nadzemne etaže;
- Kota prizemlja ne može biti niža od kote konačno uređenog i nivelisnog terena oko objekta, a najviše 1.0m iznad nulte kote;
- U skladu sa opštim uslovima za izgradnju, ostavlja se mogućnost planiranja podruma. Površina podruma ne može prelaziti 70% površine urbanističke parcele;
- Objekti mogu imeti jednu ili više podrumskih etaža;
- U okviru maksimalne bruto građevinske površine planiranih objekata (BGP)

uračunati ukupnu površinu otvorenog i zatvorenog korisnog prostora, koji je planiran u svim etažama objekta (podrum - suteran-prizemlje-sprat). Površine garažnog prostora i tehničkih prostorija u podzemnim etažama ne uračunavaju se u ukupni BGP na urbanističkoj parceli;

- Parkiranje vozila predvidjeti na parceli (% potrebnih parking mjesta može se ostvariti na otvorenom parking prostoru u skladu sa tehničkim normativima) a ostalo u podzemnoj ili nadzemnoj garaži u objektu ili na parceli;
- Ukoliko to konfiguracija terena zahtijeva, garažni prostor i parking površine se mogu planirati integralno za više urbanističkih parcela;
- Zelene površine u okviru parcela pejzažno urediti uz prethodnu analizu postojećeg-zatečenog zelenog fonda kako bi se u najvećoj mogućoj mjeri očuvao i revitalizovao prirodni biodiverzitet.

#### **Broj objekata na parceli:**

Na urbanističkim parcelama je moguće graditi jedan ili više objekata.

#### **Konstrukcija novih objekta:**

Konstrukciju novih objekata oblikovati na savremen način bez miješanja sistema nošenja po spratovima, sa jednostavnim osnovama i jasnom seizmičkom koncepcijom.

Izbor fundiranja novih objekata prilagoditi zahtjevima sigurnosti, ekonomičnosti i funkcionalnosti objekta.

**Napomena:** Shodno članu 218b Zakona o planiranju prostora i izgradnji objekata, do donošenja plana generalne regulacije Crne Gore za lokaciju namijenjenu planskim dokumentom za stanovanje, odnosno za poslovnu djelatnost, urbanističko-tehnički uslovi mogu se izdati za hotel, u skladu sa Pravilnikom o bližem sadržaju i formi planskog dokumenta, kriterijumima namjene površina, elementima urbanističke regulacije i jedinstvenim grafičkim simbolima („Sl.list CG” br. 24/10 i 33/14). U slučaju iz stava 1 ovog člana, osnovni urbanistički parametri (indeks izgrađenosti, indeks zauzetosti, spratnost odnosno visina objekta i odnos prema građevinskoj liniji) definisani planskim dokumentom ostaju nepromijenjeni.

### **7.2. Pravila parcelacije**

U svemu prema izvodu iz planskog dokumenta DUP »Sutomore – Centar« Izmjene i dopune - grafički prilog "Plan parcelacije".

Planskim rješenjem su definisane granice urbanističkih parcela, čije su prelomne tačke geodetski definisane u grafičkom prilogu Plan parcelacije.

Većina urbanističkih parcela imaju obezbijeđen direktan kolski prilaz sa javne saobraćajne površine, dok nekoliko parcela ima obezbijeđen samo pješački prilaz, i za njih je parkiranje predviđeno na javnim parkinzima i garažama u kontaktnim zonama.

Ukoliko prilikom implementacije Plana na postojećim granicama parcela dođe do neslaganja između zvaničnog katastra i planskog rješenja, mjerodavan je zvanični katastar. U slučajevima kada granica UP-a neznatno odstupa od granice katastrske parcele, organ lokalne uprave nadležan za poslove uređenja prostora prilikom izdavanja UTU-a može izvršiti usklađivanje UP sa zvaničnim katastarskim operatom.

#### **Urbanističke parcele mogu se ograđivati uz sljedeće uslove:**

- parcele se mogu ograđivati ogradom čiji je zidani dio maksimalne visine do 0,6m (računajući od kote trotoara ili konačno nivelisanog i uređenog terena), ostali dio do visine max 1.6m raditi od metalnih elemenata
- kod zidanja ograde koristiti vrstu kamena, njegov oblik, stepen obrade i

- zidarski slog kao u tradicionalnoj primorskoj izgradnji,
- ograda se postavlja duž granice urbanističke parcele,
- vrata i kapije na ogradi se mogu otvarati jedino prema unutrašnjosti urbanističke parcele koja se ograđuje,
- preporuka plana je da se u što većem obimu primjenjuju zelene ograde; efekat ograđivanja postići kombinacijom prirodnog i uređenog zelenila radi formiranja zaštićenih ambijenata.

#### **Uređenje parcele:**

Na urbanističkoj parceli slobodne površine oko objekata pejzažno urediti u duhu mediteranske vrtne arhitekture. Prostor treba oplemeniti autohtonim rastinjem, uvažavajući prirodno nasljeđe. Teren oko objekata, terase i druge površine treba izvesti na način da se ne narušava izgled naselja, te da se ne promijeni prirodno oticanje vode na štetu susjednog zemljišta, odnosno susjednih građevina.

Objekti parternog uređenja, kao i bilo koji drugi arhitektonski elementi uređenja terena (pergole, nadkrivene pasarele, terase na terenu, prolazi i stepenista) oko objekta ili pristupi saobraćajnoj infrastrukturi mogu izlaziti iz zone za gradnju koja je definisana građevinskim linijama, ali ne smeju izlaziti izvan regulacione linije;

**Objekti na urbanističkim parcelama za koje su prema važećem DUP-u iz 2012g. izdate građevinske dozvole ili Urbanističko tehnički uslovi će se graditi prema definisanim parametrima. Ukoliko objekti ne budu izgrađeni prema izdatim građevinskim dozvolama ili UTU, nove urbanističko tehničke uslove definisati prema smjernicama ovog Plana.**

### **7.3. Građevinska i regulaciona linija, odnos prema susjednim parcelama**

U svemu prema izvodu iz planskog dokumenta DUP »Sutomore – Centar« Izmjene i dopune - grafički prilog "Plan regulacije I nivelacije ".

**Regulaciona linija** je linija koja dijeli javnu površinu od površina namjenjenih za druge namjene, i poklapa se sa granicom urbanističkih parcela.

**Građevinska linija** je linija na, iznad i ispod površine zemlje i vode, definisana grafički i numerički, koja predstavlja granicu do koje je moguće graditi objekat.

Planskim dokumentom građevinska linija se definiše u odnosu na granicu urbanističke parcele, kao linija na kojoj se mora ili do koje se može graditi.

Građevinska linija koja je orijentisana prema javnoj površini mora biti prikazana grafički sa numeričkim podacima i opisno, dok građevinske linije prema susjednim parcelama mogu biti definisane opisno (kao odstojanja u odnosu na susjedne objekte ili granicu pripadajuće parcele) ili grafički.

Građevinska linija je definisana koordinatama tačaka u grafičkom prilogu Plan parcelacije, regulacije i nivelacije.

U slučaju kada građevinska linija nije grafički definisana, minimalno rastojanje od granica urbanističke parcele je 2m. Moguće je graditi objekat na ivici parcele, ili na rastojanju manjem od 2m, jedino uz pismenu saglasnost graničnih susjeda.

Prednje navedeni uslov ne odnosi se na objekte energetske infrastrukture koji uz ispunjenje tehničkih uslova mogu se graditi na ivici parcele.

Erkeri, terase, balkoni i drugi istureni djelovi objekata ne mogu prelaziti građevinsku liniju, kao ni minimalna definisana odstojanja od bočnih i zadnjih ivica urbanističke parcele.

Visinska regulacija definisana je maksimalnom spratnošću odnosno maksimalno dozvoljenom visinom objekta na svim urbanističkim parcelama.

8	<p><b>PREPORUKE ZA SMANJENJE UTICAJA I ZAŠTITU OD ZEMLJOTRESA, KAO I DRUGE USLOVE ZA ZAŠTITU OD ELEMENTARNIH NEPOGODA I TEHNIČKO-TEHNOLOŠKIH I DRUGIH NESREĆA</b></p>
	<p>U cilju zaštite od elementarnih nepogoda postupiti u skladu sa Zakonom o zaštiti i spašavanju (»Sl. list Crne Gore«, br. 13/07, 05/08, 86/09, 32/11 i 54/16), Pravilnikom o mjerama zaštite od elementarnih nepogoda (»Sl. list RCG«, br. 8/93), Zakonom o zapaljivim tečnostima i gasovima (»Sl. list Crne Gore«, br. 26/10 i 48/15) i Zakonom o zaštiti i zdravlju na radu (»Sl. list Crne Gore«, br. 34/14). Zbog izražene seizmičnosti područja statiku računati na IX stepen MCS skale.</p>
9	<p><b>USLOVI I MJERE ZAŠTITE ŽIVOTNE SREDINE</b></p>
	<p>Poštovati Zakon o procjeni uticaja na životnu sredinu (»Sl. list RCG«, br. 80/05, »Sl. list CG«, br. 40/10, 73/10, 40/11 i 27/13), Uredbu o projektima za koje se vrši procjena uticaja na životnu sredinu (»Sl. list RCG«, br. 20/07, »Sl. list CG«, br. 47/13 i 53/14) kao i podzakonske akte koji proizilaze iz zakona.</p> <p>U cilju zaštite životne sredine između ostalih predviđena su i slijedeća rješenja:</p> <ul style="list-style-type: none"> <li>- ograničavanje kretanja motornih vozila unutar pojedinih podzona zahvata samo na korisnike prostora;</li> <li>- dogradnja sistema za prikupljanje atmosferskih voda, uz obaveznu ugradnju separatora ulja i lakih naftnih derivata;</li> <li>- propisna regulacija vodotoka, kojom će se obezbijediti uslovi za prihvatanje i odvođenje voda sa predmetnog područja, i područja u zaleđu;</li> <li>- izrada Procjene uticaja na životnu sredinu svih objekata koji su za to predviđeni Uredbom o projektima za koje se vrši procjena uticaja na životnu sredinu;</li> </ul>
10	<p><b>USLOVI ZA PEJZAŽNO OBLIKOVANJE</b></p>
	<p><b>Zelenilo stambenih objekata i blokova (ZSO)</b> <b>(mješovita namjena, stanovanje velikih i srednjih gustina)</b></p> <p>Ova kategorija ima estetsko-dekorativno-higijenski karakter, a glavna uloga je stvaranje prijatnih mikroklimatskih uslova za stalne korisnike i posjetioce ovih parcela.</p> <p>Na parcelema namijenjenim stanovanju velikih gustina, u kojima je poželjno urbanističko rješenje blokovskog tipa stanovanja, u unutrašnjosti bloka podižu se grupe zelenila sa posebnom namjenom npr. prostori za igru najmlađih, prostor za igru i sport kao i površine za pasivan odmor stanovnika bloka sa klupama za odmor, česmama i sl.</p> <p>Staze unutar bloka mogu biti krivolinijske, izvedene u pejzažnom slobodnom stilu, ili u nešto strožijim geometrijskim formama. Neophodno je takođe voditi računa da se obezbijedi dovoljan priliv svjetlosti u unutrašnjost bloka. Mikroklimatske razlike između osunčane strane i strane u sjenci ponekad su velike zbog čega individue pojedinih vrsta teško uspijevaju, tako da pri odabiru biljaka treba u velikoj mjeri poštovati uslove svjetlosti, sjenke i relativne vlage u vazduhu.</p> <p><b>Smjernice za projektovanje zelenih površina i izdavanje UTU uslova</b></p> <ul style="list-style-type: none"> <li>• U okviru ove namjene predviđeni nivo ozelenjenosti <b>za novoplanirane objekte</b> je minimum <b>30 %</b> na nivou urbanističke parcele, a ostale slobodne površine planirati za platoe, staze i saobraćajne manipulativne površine.</li> <li>• Prilikom projektovanja površina u dijelu gdje se nalazi poslovanje voditi računa o preglednosti terena iz objekta i predvidjeti sadnju nižeg drveća i zbilja u kombinaciji sa cvjetnicama..</li> <li>• Naročito je važan izgled zelene površine oko ulaza u objekat i prilaznih površina.</li> </ul>

Na tim površinama predvidjeti visoko dekorativne reprezentativne vrste. Ozelenjavanje se sprovodi primjenom autohtonih i odgovarajućih alohtonih vrsta, sa posebnom pažnjom na uređenje prilaza, isticanje reklamnih i informacionih tabli, uz ostale elemente kao što su klupe, korpe za otpatke i adekvatno osvetljenje.

- Potrebno je napraviti adekvatan izbor vrsta i voditi računa o svim kompozicionim elementima. Predložene vrste moraju biti dekorativne kako zbog boje i oblika cvjetova i plodova tako i zbog oblika krošnje drveća. Kombinacijom lišćarskih, zimzelenih i četinarskih vrsta drveća dobija se pozitivan efekat zelenila u svim godišnjim dobima.
- Kod ove kategorije zelenila optimalna visina i obim za projektovanje sadnog materijala je minimalna visina sadnica 2.5-3 m, a obim stabla na visini od 1m minimalno 10-15cm.
- Obodom, granicom parcele naročito prema saobraćajnicama preporučuje se tampon zelenilo i drvoredi
- Kod ozelenjavanja na krovu podzemnih garaža neophodno je obezbijediti formiranje intezivnih zelenih krovova, što podrazumijeva stvaranje uslova za rast drveća i žbunja. Ove zelene krovove formirati u nivou kote terena, izbjegavati sadnju u žardinjerama. Za sadnju drveća neophodno je obezbijediti odgovarajuću dubinu plodnog supstrata (min. 1m-1,2m)
- Posebno na parcelama sa velikim stepenom izgrađenosti gdje nema uslova za ispunjavanje traženog normativa ozelenjenosti, ozelenjavanje je moguće postići planiranjem **vertikalnog zelenila**. Na taj način se postiže veći nivo ozelenjenosti i unapređuje estetski doživljaj prostora. Vertikalno ozelenjavanje sprovodi se ozelenjavanjem fasada objekata, terasa, u vidu zelenih portala na ulazima u objekat, primjenom pergola i sl. Prednost vertikalnog zelenila je u tome što razni oblici i vrste puzavica stvaraju razgranatu vegetacionu površinu koja djeluje svojim mikroklimatskim i sanitarno higijenskim pokazateljima.
- na objektima sa ravnim krovom poželjno je planirati krovno ozelenjavanje uz neophodnu pripremu izolacione podloge specifične za ovaj vid ozelenjavanja.
- Uređenje ovih površina u smislu ozelenjavanja uključuje obaveznu pejzažnu takasaciju i izradu projekta uređenja terena.

## **OBJEKTI PEJZAŽNE ARHITEKTURE SPECIJALNE NAMJENE**

### **Zeleni zaštitni pojasevi (ZP)**

Ovi pojasevi se formiraju kao višefunkcionalni sanitarni, rekreativni i dekorativni pojasevi u granicama građevinskih zona, i služe dodatno kao sredstvo za ograničavanje nelegalne gradnje i prekomjerno širenje naselja u horizontalnom smislu. **U ovim zaštitnim pojasevima je dozvoljeno formiranje park šuma, izletišta i rekreativnih površina.** Ovoj kategoriji pripadaju su zone prirodnog i poluprirodnog predjela i predstavljaju značajan pejzažni i ekološki element koji se ne bi smio uništavati. Ove površine imaju važnu ulogu za zaštitu zemljišta od erozije i bujica, stabilizaciju slabih zemljišta, kao i za održanje mikroklimatskih uslova.

Prirodni biljni pokrivač djeluje prvenstveno kao faktor prirodne ravnoteže, zaštite zemljišta od erozije i bujica. Kao mjera zaštite postojeće vegetacije i obnavljanja degradiranih površina predlažu se rekultivacija i regeneracija ovih zelenih zaštitnih pojaseva. Rekultivacija postojećih i proširenje ovih površina smatra se veoma značajnim.

Iz ovog razloga na ovim površinama preporučuje se:

- Sprovođenje sanitarno-higijenskih uzgojnih mjera (sanitarna sječa, proreda, orezivanje, podkresivanje, krčenje i td),
- Konverzija tj. prevođenje u viši sastojinski oblik

- Dopuna zelenog fonda autohtonom florom i introdukcija drugih flornih elemenata
- Koristiti standardne sadnice sa busenom, rasadnički dobro odnjegovane i viske vitalnosti, minimalna starost sadnog materijala 5 godina.
- rekultivaciju devastiranih površina vršiti primjenom tehničkih, agrotehničkih i bioloških mjera.
- izbjegavati nastajanje monokultura

### **Smjernice za uređenje i revitalizaciju zelenih zaštitnih pojaseva**

Postojeći biljni fond zelenila potrebno je zadržati uz vrednovanje zelenog fonda sa pažljivim osvrtom na stabilizovanje ukupnog kvaliteta zelenila. Pojedina stabla koja su izgubila svoju vitalnost ili su oštećena uglavnom usled jakih vjetrova, potrebno je ukloniti sa ovih površina kako zbog estetskih razloga tako i zbog sprečavanja napada sekundarnih štetočina (entomoloških i fitopatoloških). Istovremeno jako je bitno uredno održavati ove površine zbog realne mogućnosti njegovog aktivnog korišćenja od strane stanovnika.

Neophodna je revitalizacija ovih površina. Zamjenom zakržljalih i slomljenih sadnica, i sadnjom novih dobila bi se visoko kvalitetna zelena površina koja ne samo da bi estetski upotpunila sliku naselja, već i šire zone grada. Važnost ovakvih površina je tim veći što utiče i na poboljšanje mikroklimatskih uslova. Predlog sadnog materijala za revitalizaciju ovih površina ogledao bi se u podizanju mješovitih lišćarsko-četinarskih zasada. U okviru predloga sadnica za ovu zonu izdvojile bi se vrste *Pinus pinea*, *Pinus halepensis*, *Ostrya carpinifolia*, *Quercus pubescens*, *Fraxinus omus*, *Quercus ilex*...

Kroz ove površine osim predhodno navedenih smjernica poželjno je planirati:

- neke nove sadržaje koji bi bili komplementarni namjeni cjelokupnog prostora, kao npr. šetne staze i mjesta za pasivan odmor.
- podržati postojeće pješačke staze i formiranje nove,
- staze trasirati na način da najinteresantnije tačke u predjelu budu dostupne posetiocima ali i da budu najkraći put između planskih zona,
- na potezima sa najinteresantnijim vizurama planirati vidikovce, u zoni bujne vegetacije i interesantnih reljefnih ili geomorfoloških karakteristika planirati platoe za odmor.
- zastori za staze, platoe i vidikovce moraju biti od prirodnih materijala (prirodno lomljeni kamen, zemlja, šljunak, l td.),
- staze mora da prate konfiguraciju terena,
- na ovim površinama moguće je postaviti urbanu opremu (oglasne table, table upozorenja, flore i faune, table upoznavanja predmetnog predjela, klupe, korpe za otpatke) i vrtno-arhitektonsku opremu (nastrešnice i pergole),
- obezbjediti rasvjetu duž šetne staze, vidikovaca, trgovačko-ugostiteljskih objekta,
- obezbjediti održavanje i zaštitu od požara.

### **Posebne smjernice za uređenje zelenih zaštitnih pojaseva**

#### **Zaštitni pojasevi uz riječne tokove**

Kako se u zahvatu DUP-a zeleni pojasevi nalaze uglavnom pored vodotokova, potrebno je zaštititi priobalnu vegetaciju a na mjestima gdje je moguće istu rekultivisati i unaprijediti. Sadnja po obalama vodenih tokova formira se radi umanjenja isparavanja vode, zaštite vodotoka od zagađenja, učvršćivanja obala, padina i dr. Među mnogim faktorima koji utiču na protok poseban značaj ima vodozaštitna vegetacija. Ona utiče na to da zemljište intezivnije upija padavine, da sporije otiče do vodotoka, čime se otklanjaju jake poplave, a stvaraju vodotoci bogati vodom. Odsustvo vodozaštitnih pojaseva kod malih tokova vodi ka tome da nivo vode u toku ljeta jako opada.

11	<b>USLOVI I MJERE ZAŠTITE NEPOKRETNIH KULTURNIH DOBARA I NJIHOVE ZAŠTIĆENE OKOLINE</b>					
	<p>Prilikom realizacije Planskog dokumenta, obavezna je primjena odredaba Zakona o zaštiti kulturnih dobara (»Službeni list RCG«, br. 49/10).</p> <p>Posebno je ukazano na obavezu poštovanja procedure koja za cilj ima zaštitu nalaza od arheološkog značaja u čitavoj zoni zahvata, a koja je propisana članom 87 Zakona o zaštiti kulturnih dobara, kako bi se na osnovu rezultata istraživanja mogli propisati konzervatorski uslovi;</p> <p>Obaveza investitora ugrađuje se u urbanističkoo-tehničke uslove.</p>					
12	<b>USLOVI ZA LICA SMANJENE POKRETLJIVOSTI I LICA SA INVALIDITETOM</b>					
	<p>U procesu projektovanja neophodno je pridržavati se Pravilnika o bližim uslovima i načinu prilagođavanja objekata za pristup i kretanje lica smanjene pokretljivosti (»Službeni list CG«, br. 48/13).</p> <p>U tu svrhu, uz stepenišne prostore projektovati i odgovarajuće rampe s maksimalnim nagibom 8%, ili, ukoliko to tehnički uslovi ne dozvoljavaju planirati pristup na drugi način.</p> <p>Nivelacije svih pešačkih staza i prolaza raditi takođe u skladu s važećim propisima o kretanju invalidnih lica.</p>					
13	<b>OSTALI USLOVI:</b>					
	<b>USLOVI ZA POSTZAVLJANJE POLUPODZEMNIH KONTEJNERA</b>					
	<p>Shodno Odluci o komunalnom redu na teritoriji opštine Bar („Službeni list Crne Gore – opštinski propisi“, br. 051/19 od 17.12.2019.), investitor stambenog, poslovnog i stambeno-poslovnog objekta preko 1.000m<sup>2</sup> korisne površine dužan je da u okviru svoje urbanističke parcele postavi polupodzemne kontejnere za sakupljanje komunalnog optada. U narednoj tabeli dati su uslovi z apostavljanje polupodzemnih kontejnera:</p>					
	<b>Broj stambenih/ poslovnih jedinica</b>	<b>Kriterijum</b>	<b>Kapacitet (m<sup>3</sup>)</b>	<b>Minimalni kapacitet posuda koje treba ugraditi – ukupno (m<sup>3</sup>)</b>	<b>Kapacitet za mokru frakciju (m<sup>3</sup>)</b>	<b>Kapacitet za suhu frakciju (m<sup>3</sup>)</b>
	do 30	0,11	3,30	3	Podijeljeno na mokru i suhu frakciju	
	31	0,11	3,41	5	2,5	2,5
	50	0,11	5,50			
	51	0,11	5,61	6	3	3
	60	0,11	6,60			
	61	0,11	6,71	10	5	5
	90	0,11	9,90			
	91	0,11	10,01	12	6	6
	110	0,11	12,10			
	111	0,11	12,21	15	7,5	7,5
	140	0,11	15,40			
	Preko 140	0,11	15,51	18	9	9
	<p>Kapacitet posuda za objekte kolektivnog tipa stanovanja i poslovanje utvrđen je po kriterijumu da je na 10 stambenih/poslovnih jedinica neophodan kapacitet od približno 1,1m<sup>3</sup></p> <p>Investitor je dužan da prije ugradnje pribavi saglasnost od d.o.o."Komunalne djelatnosti"</p>					



	<p>Bar o potrebnom broju, vrsti i mjestu za postavljanje posuda.          Posude koje se postavljaju su tipizirani kontejneri sa vrećom ili tvrdim uloškom za podzemno sakupljanje otpada:          - zapremine 1,3m<sup>3</sup>          - zapremine 3 m<sup>3</sup> i - zapremine 5m<sup>3</sup>.</p>
14	<p><b>USLOVI ZA OBJEKTE KOJI MOGU DA UTIČU NA BEZBJEDNOST VAZDUŠNOG SAOBRAĆAJA</b></p> <p>/</p>
15	<p><b>USLOVI ZA OBJEKTE KOJI MOGU DA UTIČU NA PROMJENE U VODNOM REŽIMU</b></p> <p>/</p>
16	<p><b>MOGUĆNOST FAZNOG GRAĐENJA OBJEKTA</b></p> <p>Dozvoljena je fazna realizacija kapaciteta na urbanističkoj parceli.</p>
17	<p><b>USLOVI ZA PRIKLJUČENJE NA INFRASTRUKTURU</b></p> <p>U svemu prema izvodu iz DUP-a »Sutomore-centar« Izmjene i dopune, grafički prilozi "Hidrotehnička", "Elektroenergetska" i "TK" infrastruktura i uslovima koje odrede nadležne organizacije: JP »Vodovod i kanalizacija« i Agencija za elektronske komunikacije i poštansku djelatnost. Vodovodne i kanalizacione, elektroenergetske i TK instalacije u objektu i izvan njega projektovati u skladu sa važećim propisima i standardima, a priključenje objekta na infrastrukturne sisteme projektovati prema uslovima dobijenim od nadležnih javnih preduzeća.</p>
17.1.	<p><b>Uslovi priključenja na elektroenergetsku infrastrukturu</b></p> <p><b><u>Elektroenergetska infrastruktura:</u></b>          Pri izradi tehničke dokumentacije (idejni projekat ili glavni projekat) mora poštovati Tehničke preporuke EPCG i to:</p> <ul style="list-style-type: none"> <li>- Tehnička preporuka za priključenje potrošača na niskonaponsku mrežu TP-2 (dopunjeno izdanje);</li> <li>- Tehnička preporuka – Tipizacija mjernih mjesta;</li> <li>- Upustvo i tehnički uslovi za izbor i izgradnju ograničivača strujnog opterećenja;</li> <li>- Tehnička preporuka TP – 1 b – Distributivna transformatorska stanica DTS – EPCG 10/0.4 kV</li> </ul> <p>Tehničke preporuke dostupne su na sajtu EPCG. Investitor je obavezan da od Elektrodistribucije Bar pribavi potvrdu o ometanju/neometanju elektroenergetskih instalacija na urbanističkoj parceli/lokaciji.</p>
17.2.	<p><b>Uslovi priključenja na vodovodnu i kanizacionu infrastrukturu</b></p> <p><b><u>Hidrotehnička infrastruktura:</u></b>          U svemu prema izvodu iz DUP-a »Sutomore - centar« Izmjene i dopune, grafički prilog "Hidrotehnička infrastruktura" i tehničkim uslovima za izradu projektne dokumentacije za priključenje na hidrotehničku infrastrukturu propisanim od strane d.o.o. »Vodovod i kanalizacija« Bar.</p>
17.3.	<p><b>Uslovi priključenja na saobraćajnu infrastrukturu</b></p> <p>U svemu prema izvodu iz DUP-a »Sutomore-centar«, grafički prilog »Saobraćaj« i prema saobraćajno tehničkim uslovima za projektovanje prilaza izdatim od strane Sekretarijata za</p>

	komunalno-stambene poslove i zaštitu životne sredine, Opštine Bar. Nije dozvoljeno podizanje ograda, zidova i zasada koji smanjuju vidno polje vozača i time ugrožavaju sigurnost u saobraćaju (posebno u zoni raskrsnica).
17.4.	<p><b>Ostali infrastrukturni uslovi</b></p> <p><b><u>Elektronska komunikacija:</u></b> Upućuje se investitor da, pri izradi tehničke dokumentacije iz oblasti elektronskih komunikacija, mora poštovati sledeće pravilnike:</p> <ul style="list-style-type: none"> <li>- Pravilnik o širini zaštitnih zona i vrsti radio koridora u kojima nije dopušteno planiranje i gradnja drugih objekata (»Sl. list CG«, br. 33/14), kojim se propisuju način i uslovi određivanja širine zaštitnih zona elektronskih komunikacionih mreža, elektronske komunikacione infrastrukture i povezane opreme i radio koridora u čijoj zoni nije dopušteno planiranje i gradnja drugih objekata;</li> <li>- Pravilnik o tehničkim i drugim uslovima za projektovanje, izgradnju i korišćenje elektronske komunikacione mreže, elektronske komunikacione infrastrukture i povezane opreme u objektima (»Sl. list CG«, br. 41/15), kojim se propisuju tehnički i drugi uslovi za projektovanje, izgradnju i korišćenje elektronske komunikacione mreže, elektronske komunikacione infrastrukture i povezane opreme u poslovnim i stambenim objektima;</li> <li>- Pravilnik o uslovima za planiranje, izgradnju, održavanje i korišćenje pojedinih vrsta elektronskih komunikacionih mreža, elektronske komunikacione infrastrukture i povezane opreme, koji propisuju uslovi za planiranje, izgradnju, održavanje i korišćenje pojedinih vrsta elektronskih komunikacionih mreža, elektronske komunikacione infrastrukture i povezane opreme u Crnoj Gori;</li> <li>- Pravilnik o zajedničkom korišćenju elektronske komunikacione infrastrukture i povezane opreme, (»Sl. list CG«, br. 52/14), kojim se propisuju uslovi i način zajedničkog korišćenja elektronske komunikacione infrastrukture i povezane opreme, kao i mjere za povećanje razpoloživosti slobodnih kapaciteta u toj infrastrukturi.</li> </ul> <p><b><u>Web sajтови:</u></b></p> <ul style="list-style-type: none"> <li>- Sajt na kome se nalaze relevantni propisi u skladu sa kojim se obavlja izrada tehničke dokumentacije <a href="http://www.ekip.me/regulativa/">http://www.ekip.me/regulativa/</a></li> <li>- Sajt na kome Agencija objavljuje podatke o postojećem stanju elektronske komunikacione infrastrukture <a href="http://ekinfrastuktura.ekip.me/ekip.me">http://ekinfrastuktura.ekip.me/ekip.me</a> kao i</li> <li>- adresa web portala <a href="http://ekinfrastuktura.ekip.me/ekip/login.jsp">http://ekinfrastuktura.ekip.me/ekip/login.jsp</a> preko koga sve zainteresovane strane od Agencije za telekomunikacije i poštansku djelatnost mogu da zatraže otvaranje korisničkog naloga, kako bi pristupili georeferenciranoj bazi podataka elektronske komunikacione infrastrukture.</li> </ul>
18	<p><b>POTREBA IZRADE GEODETSKIH, GEOLOŠKIH (GEOTEHNIČKIH, INŽENJERSKO-GEOLOŠKIH, HIDROGEOLOŠKIH, GEOMEHANIČKIH I SEIZMIČKIH) PODLOGA, KAO I VRŠENJA GEOTEHNIČKIH ISTRAŽNIH RADOVA I DRUGIH ISPITIVANJA</b></p> <p>Za potrebe projektovanja odnosno izradu idejnih i glavnih projekata izraditi elaborat o geološkim istraživanjima u skladu sa Zakonom o geološkim istraživanjima (»Sl. list RCG«, br. 28/93, 27/94, 42/94, 26/07, "Sl.list CG", br. 28/11). Detaljna geološka istraživanja tla obavezno se vrše prije izrade tehničke dokumentacije za izgradnju objekata iz tačke 7 citiranog Zakona. Izgradnji objekata mora da prethodi detaljno geomehaničko ispitivanje terena; Tehničku dokumentaciju raditi isključivo na osnovu ažurnih geodetskih snimaka terena, geoloških i hidrogeoloških podataka, kao i rezultata o geomehaničkim ispitivanjima terena;</p>
19	<p><b>POTREBA IZRADE URBANISTIČKOG PROJEKTA</b></p> <p style="text-align: center;">/</p>

20 URBANISTIČKO-TEHNIČKI USLOVI ZA ZGRADE SADRŽE I URBANISTIČKE PARAMETRE	
Oznaka urbanističke parcele	UP 1235, zona C, podzona C1
Površina urbanističke parcele	955.49 m <sup>2</sup>
Maksimalni indeks zauzetosti	0.40 382.20 m <sup>2</sup>
Maksimalni indeks izgrađenosti	1.20
Bruto građevinska površina objekata (max BGP)	1146.59 m <sup>2</sup> <b>Površina SSG – 409.20 m<sup>2</sup></b> U okviru maksimalne bruto građevinske površine planiranih objekata (BGP) uračunati ukupnu površinu otvorenog i zatvorenog korisnog prostora, koji je planiran u svim etažama objekta (podrum - suteren-prizemlje-sprat). Površine garažnog prostora i tehničkih prostorija u podzemnim etažama ne uračunavaju se u ukupni BGP na urbanističkoj parceli;
Maksimalna spratnost objekata	<b>3 etaže</b> Spratnost objekta je iskazana kao maksimalni broj nadzemnih etaža; <b>Etaže</b> mogu biti podzemne i nadzemne. Podzemna etaža je podrum, a nadzemne etaže su suteren, prizemlje, sprat i potkrovlje. <b>Podrum</b> je podzemna etaža čiji vertikalni gabarit ne može nadvisiti relevantnu kotu terena 0.00m, čiji horizontalni gabarit ne može prelaziti 70% površine urbanističke parcele. Ako se radi o denivelisanom terenu, relevantnom kotom terena smatra se kota konačno uredjenog i nivelisanog terena oko objekta. <b>Suteren</b> je nadzemna etaža kod koje se dio vertikalnog gabarita nalazi iznad kote konačno nivelisanog terena oko objekta i čiji su horizontalni gabariti definisani građevinskom linijom. Suteren može biti na ravnom ili denivelisanom terenu. Kod suterena na ravnom terenu vertikalni gabarit ne može nadvisiti kotu terena više od 1m konačno nivelisanog i uredjenog terena oko objekta. Suteren na denivelisanom terenu je sa tri strane ugradjen u teren, s tim što se kota poda suterena na jednoj strani objekta poklapa sa kotom terena ili odstupa od kote

terena maksimalno 1.0m.

**Prizemlje** je prva etaža sa visinom poda jednakom ili višom od okolnog uređenog terena, tj. prva etaža iznad suterena. Za stambene objekte kota poda prizemlja je maksimalno 1.00m, a za poslovne objekte maksimalno 0.20m iznad kote konačno uređenog i nivelisnog terena oko objekta.

**Sprat** je svaka etaža između prizemlja i potkrovlja/ krova.

Ukoliko krovna konstrukcija i visina sljemena omogućavaju organizovanje prostora tavana u svrhu stanovanja, taj prostor ulazi u obračun bruto razvijene građevinske površine sa 100% i kao takav mora biti prepoznat u planiranim indeksima izgrađenosti za tretiranu parcelu (tavan ne ulazi u obračun spratnosti objekta).

**Potkrovlje** ili završna etaža se nalazi iznad poslednjeg sprata. Najniža svijetla visina potkrovlja ne smije biti veća od 1.2m na mjestu gdje se građevinska linija potkrovlja i spratova poklapaju.

**Tavan** je dio objekta bez nadzidka, isključivo ispod kosog ili lučnog krova, a iznad međuspratne konstrukcije poslednje etaže i može imati minimalne otvore za svjetlo i ventilaciju. Tavan nije etaža.

Ukoliko krovna konstrukcija i visina sljemena omogućavaju organizovanje prostora tavana u svrhu stanovanja, taj prostor ulazi u obračun BGP sa 100% i kao takav mora biti prepoznat u planiranim indeksima izgrađenosti za tretiranu parcelu.

Maksimalno dozvoljena visina objekta mjeri se od najniže kote okolnog konačno uređenog i nivelisanog terena ili trotoara uz objekat do kote sljemena ili vijenca ravnog krova.

Maksimalna visinska kota objekta

**Najveća visina etaže** za obračun visine građevine, mjerena između gornjih kota međуетažnih konstrukcija iznosi:

- za garaže i tehničke prostorije do 3m
- za stambene etaže do 3.5m
- za poslovne etaže do 4.5m
- izuzetno za osiguranje prolaza za pristup interventnih i dostavnih vozila, visina prizemne etaže na mjestu prolaza iznosi 4.5m.

**Nivelacija** se bazira na postojećoj nivelaciji terena.

Kota prizemlja ne može biti niža od kote konačno uređenog i nivelisnog terena oko

Parametri za parkiranje odnosno garažiranje vozila

objekta, a najviše 1.0m iznad nulte kote;  
Obaveza je da se potreban broj parking mjesta (parkiranje za potrebe stanovnika, gostiju i zaposlenih) obezbijedi u okviru predmetne urbanističke parcele, u vidu parkinga na otvorenom ili u garažama unutar objekta. Izuzetak čini dio urbanističkih parcela u podzoni A1 i A2, za koje parking prostor planiran na javnom parkingu i garažama u kontaktnoj podzoni A3.  
Parkiranje vozila predvidjeti na parceli (% potrebnih parking mjesta može se ostvariti na otvorenom parking prostoru u skladu sa tehničkim normativima) a ostalo u podzemnoj ili nadzemnoj garaži u objektu ili na parceli;  
Uslov za izgradnju objekta je obezbjeđivanje potrebnog broja parking mjesta. Tačan broj potrebnih parking mjesta za svaki objekat biće određen nakon dostavljanja projektne dokumentacije, a uz poštovanje normativa koji su dati u Programskom zadatku. Normativi su sledeći:

<u>Namjena</u>	<u>Potreban broj parking mesta</u>
<b>Stanovanje</b>	<b>1-1,2 PM/1stambena jedinica</b>
Poslovanje	10 PM /1000 m <sup>2</sup>
Obrazovanje	0,25-0,35 PM/1 zaposlenom
Trgovina	20-40 PM/ 1000 m <sup>2</sup> korisne površine
Uprava, pošta, banka i sl.	20-30 PM/ 1000 m <sup>2</sup> kor. površ.
Hoteli	50 PM/ 100 soba
Ugostiteljstvo	25-30 PM/ 1000 m <sup>2</sup> kor. Povr.
Sportski objekti	0,30 PM/gledaocu
Bolnica, dom zdravlja	25 PM /1000 m <sup>2</sup> kor. Povr.

Od ukupnog broja parking mjesta, najmanje 5% mora biti za osobe sa posebnim potrebama.

Planirane garaže mogu biti klasične ili mehaničke a poželjno je da prilaz ne bude sa primarne saobraćajne mreže.

Gabarit podzemne garaže može da bude do granice urbanističke parcele odnosno da je veći od gabarita objekta, ukoliko ne postoje neka druga tehnička ograničenja kojima bi se ugrozila bezbjednost susednih objekata. Prilikom izrade Tehničke dokumentacije za izgradnju podzemnih garaža neophodno je predvidjeti mjere obezbeđenja postojećih objekata, ukoliko postoje, koji se nalaze u blizini planiranih podzemnih garaža.

U objektu, ili u posebnom aneksu se mogu predvidjeti prostori potrebni za održavanje vozila (radionica za manje popravke, za vulkanizera, za pranje vozila, prodavnicu

	<p>rezervnih dijelova), a što će zavisiti od mogućnosti lokacije te od izvršenih analiza i potreba takvih sadržaja kao i njihove ekonomske opravdanosti.</p> <p>U grafičkom prilogu dat je mogući položaj ulaza/izlaza iz garaže a precizan će biti definisan prilikom izrade projektne dokumentacije.</p> <p>Prilikom projektovanja i izgradnje garaže pridržavati se pravilnika o tehničkim zahtjevima za zaštitu garaža za putničke automobile od požara i eksplozija, kao i drugih pravilnika i standarda koji definišu ovu oblast (širina jednosmjerne i/ili dvosmjerne prave odnosno kružne rampe, nagib rampe, broj rampi u zavisnosti od veličine garaže, slobodna visina garaže, širina parkirne saobraćajnice, veličina parking mjesta u odnosu na položaj konstruktivnih elemenata itd).</p>
<p>Smjernice za oblikovanje i materijalizaciju, posebno u odnosu na ambijentalna svojstva područja</p>	<p>Arhitektonsko oblikovanje objekata mora se prilagoditi postojećem ambijentu. Objekti se moraju oblikovati u skladu sa lokalnim tradicionalnim oblicima, bojama i materijalima. Oblikovanje objekata treba uskladiti sa pejzažom i sa tradicionalnom slikom naselja.</p> <p>Arhitektonske volumene objekata potrebno je pažljivo projektovati sa ciljem dobijanja homogene slike naselja i grada.</p> <p>Enterijeri poslovnih prostora moraju biti u odgovarajućem odnosu sa objektom u kome se nalaze. Izlozi treba da su u skladu sa susjednim izlozima i arhitekturom konkretnog objekta.</p> <p>Visine objekata su date na grafičkim priložima kao spratnost objekata uz predpostavljen disciplinovan odnos korisnika, naročito kod novoplanirane gradnje, vodeći računa o susjednim objektima i opštoj slici naselja i grada.</p> <p>Krovovi mogu biti kosi, sa nagibima krovnih ravni maksimalno do 25 (preporuka je 22°), a moguće je raditi i ravan krov, po mogućnosti sa ozelenjenim krovnim ravnima i krovnim baštama.</p>
<p>Uslovi za unapređenje energetske efikasnosti</p>	<p>Poboljšanje energetske efikasnosti posebno se odnosi na ugradnju ili primjenu: niskoenergetskih zgrada, unapređenje uređaja za klimatizaciju i pripremu tople vode, unapređenje rasvjete, koncepta inteligentnih zgrada (upravljanje potrošnjom energije</p>

glavnih potrošača s jednog centralnog mjesta).

Sve nabrojane mogućnosti se u određenoj mjeri mogu koristiti pri izgradnji objekata na području plana pri čemu se preporučuje da 20% potreba za električnom energijom (na nivou parcele) bude obezbijeđeno iz obnovljivih izvora.

Kada su u pitanju obnovljivi izvori energije posebno treba naglasiti potencijalnu primjenu energije direktnog sunčevog zračenja.

Sunčeva energija se kao neiscrpan izvor energije u zgradama koristi na tri načina:

1. pasivno - za grijanje i osvjetljenje prostora;
2. aktivno - sistem kolektora za pripremu tople vode;
3. fotonaponske sunčane ćelije za proizvodnju električne energije.

Na ovom području postoje mogućnosti za sva tri načina korišćenja sunčeve energije – za grijanje i osvjetljavanje prostora, grijanje vode (klasični solarni kolektori) i za proizvodnju električne energije (fotonaponske ćelije).

21	<b>DOSTAVLJENO:</b> Podnosiocu zahtjeva, u spise predmeta, urbanističko-građevinskoj inspekciji i arhivi.	
22	<b>OBRAĐIVAČI URBANISTIČKO-TEHNIČKIH USLOVA:</b>	<b>Samostalni savjetnik III</b> Arh. Lara Dabanović spec.sci.
23	<b>OVLAŠĆENO SLUŽBENO LICE:</b>	<b>Samostalni savjetnik III</b> Arh. Lara Dabanović spec.sci.
24	M.P. 	<b>potpis ovlašćenog službenog lica</b> 
25	<b>PRILOZI</b> - Grafički prilozi iz planskog dokumenta - Saobraćajno – tehnički uslovi Sekretarijata za komunalno-stambene poslove i zaštitu životne sredine, Opštine Bar - Tehnički uslovi DOO "Vodovod i kanalizacija" Bar - List nepokretnosti I kopija katastarskog plana	<b>Napomena:</b> U predmetnom zahtjevu nije precizirana namjena objekta. Ukoliko planirani objekat, u odnosu na svoju namjenu, spada u poslove iz nadležnosti Ministarstva ekologije, prostornog planiranja i urbanizma (hotel, turističko naselje sa najmanje četiri ili pet zvjezdica i turističke rizorte), iz člana 1 Uredbe o povjeravanju dijela poslova Ministarstva ekologije, prostornog planiranja i urbanizma jedinicama lokalne samopurave («Sl. List CG» br. 87/18, 28/19, 75/19, 116/20 i 76/21), izdavanje UTU je iz nadležnosti citiranog Ministarstva.



Crna Gora  
O P Š T I N A B A R

Sekretarijat za uređenje prostora

Broj: 07-014/21-662/4  
Bar, 07.12.2021. godine

**IZVOD IZ IID DUP-A »SUTOMORE – CENTAR«**

Za urbanističku parcelu **UP1235**, u zoni »C«, podzoni »C1«.

**Ovjerava:**  
Samostalni savjetnik III



*Lara Dabanović*  
Atn. **Lara Dabanović**, spec.sci.



izmjene i dopune  
detaljni urbanistički plan:  
**SUTOMORE-CENTAR**

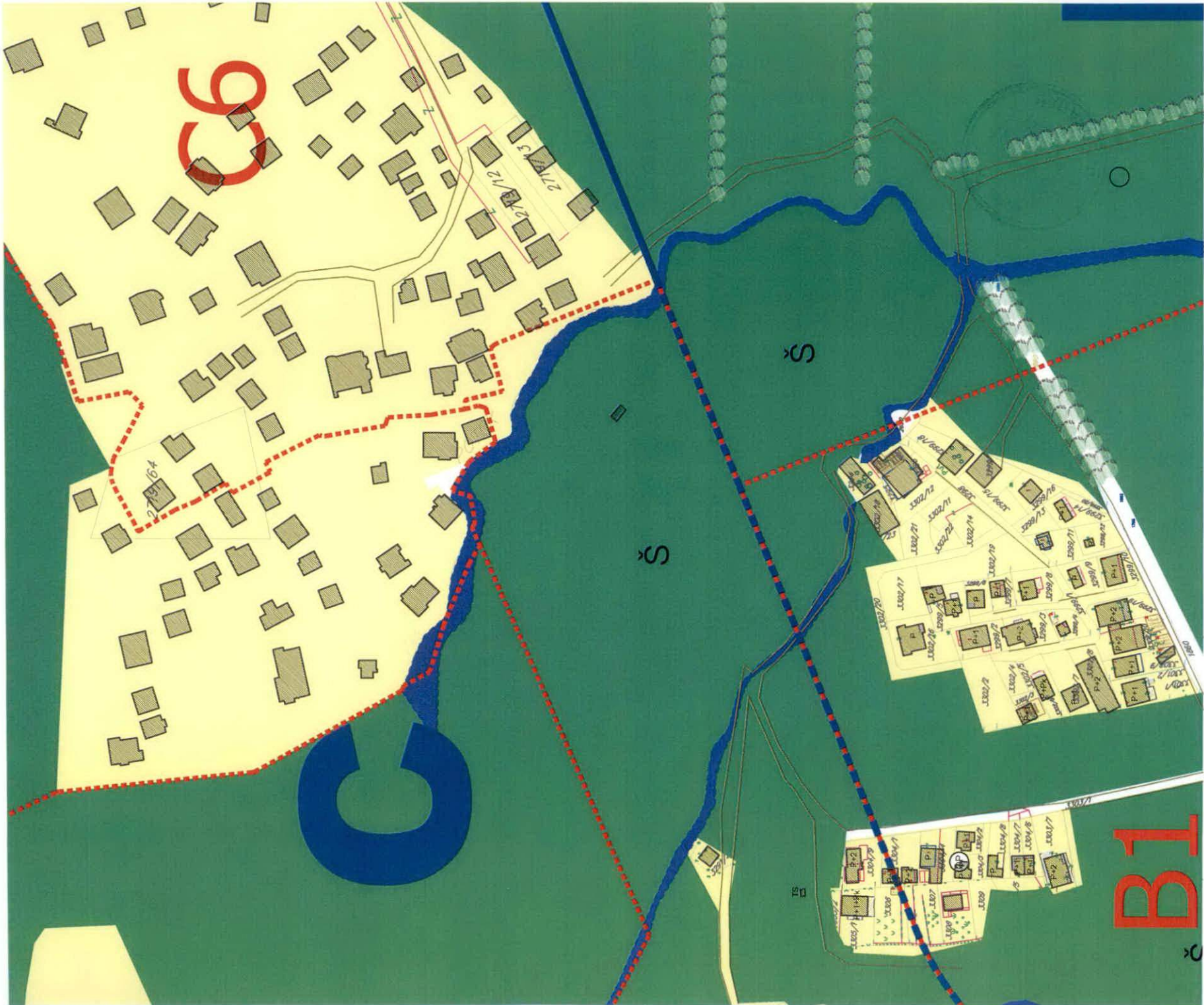


obrađivač plana	<b>CAU</b> Centar za Arhitekturu i Urbanizam	<b>odluka o donošenju plana:</b> br. 030-806 Bar, 31.12.2018.g.	
naručilac	OPŠTINA BAR	<b>SKUPŠTINA OPŠTINE BAR</b> <b>PREDSJEDNIK:</b> <b>Miće Orlandić, s.r.</b>	
naziv planskog dokumenta	ID Detaljni urbanistički plan: Sutomore-centar	godina izrade plana:	br. grafičkog prikaza:
faza planskog dokumenta	Plan	2018.	
naziv grafičkog prikaza	<b>Analiza postojećeg stanja</b>	Razmjera: 1:2500	<b>5.</b>

# LEGENDA

-  GRANICA ZAHVATA ID DUP-A
-  GRANICA I BROJ URBANISTIČKE PARCELE
-  GRANICA MD
-  GRANICA ZONE
- A, B, C** OZNAKA ZONE
-  GRANICA PODZONE
- A1,B1,C1** OZNAKA PODZONE
-  POSTOJEĆI OBJEKAT
- P+Pk** SPRATNOST POSTOJECEG OBJEKTA
- NAMJENA POVRŠINA**
-  STANOVANJE
-  TURIZAM
-  ŠKOLSTVO
-  ZDRAVSTVO - DOM ZDRAVLJA
-  CENTRALNE DJELATNOSTI
-  MJEŠOVITA NAMJENA
-  VIJERSKI OBJEKTI - CRKVE
-  ŠUME
-  NEUREĐENE ZELENE POVRŠINE
-  NEUREĐENE POVRŠINE
-  OBJEKTI ELEKTROENERGETSKE INFRASTRUKTURE
-  VODENE POVRŠINE - POTOK
-  AUTOBUSKA STANICA
-  ŽELJEZNIČKA STANICA
-  ŽELJEZNIČKA STANICA
-  ZAŠTITNI POJAS ŽELJEZNIČKE PRUGE





C6

279/64

2717/23

S

S

B1

10037

Map showing detailed residential lots with various labels and dates:

- 10037/1
- 10037/2
- 10037/3
- 10037/4
- 10037/5
- 10037/6
- 10037/7
- 10037/8
- 10037/9
- 10037/10
- 10037/11
- 10037/12
- 10037/13
- 10037/14
- 10037/15
- 10037/16
- 10037/17
- 10037/18
- 10037/19
- 10037/20
- 10037/21
- 10037/22
- 10037/23
- 10037/24
- 10037/25
- 10037/26
- 10037/27
- 10037/28
- 10037/29
- 10037/30
- 10037/31
- 10037/32
- 10037/33
- 10037/34
- 10037/35
- 10037/36
- 10037/37
- 10037/38
- 10037/39
- 10037/40
- 10037/41
- 10037/42
- 10037/43
- 10037/44
- 10037/45
- 10037/46
- 10037/47
- 10037/48
- 10037/49
- 10037/50
- 10037/51
- 10037/52
- 10037/53
- 10037/54
- 10037/55
- 10037/56
- 10037/57
- 10037/58
- 10037/59
- 10037/60
- 10037/61
- 10037/62
- 10037/63
- 10037/64
- 10037/65
- 10037/66
- 10037/67
- 10037/68
- 10037/69
- 10037/70
- 10037/71
- 10037/72
- 10037/73
- 10037/74
- 10037/75
- 10037/76
- 10037/77
- 10037/78
- 10037/79
- 10037/80
- 10037/81
- 10037/82
- 10037/83
- 10037/84
- 10037/85
- 10037/86
- 10037/87
- 10037/88
- 10037/89
- 10037/90
- 10037/91
- 10037/92
- 10037/93
- 10037/94
- 10037/95
- 10037/96
- 10037/97
- 10037/98
- 10037/99
- 10037/100

0

izmjene i dopune  
detaljni urbanistički plan:  
**SUTOMORE - CENTAR**



obrađivač plana	<b>CAU</b> Centar za Arhitekturu i Urbanizam	<b>odluka o donošenju plana:</b> br. 030-806 Bar, 31.12.2018.g.	
naručilac	OPŠTINA BAR	<b>SKUPŠTINA OPŠTINE BAR</b> <b>PREDSJEDNIK:</b> <b>Miće Orlandić, s.r.</b>	
naziv planskog dokumenta	ID Detaljni urbanistički plan: Sutomore-centar	godina izrade plana:	br. grafičkog prikaza:
faza planskog dokumenta	Plan	2018.	<b>6.</b>
naziv grafičkog prikaza	<b>Plan namjene površina</b>	Razmjera: 1:2000	

## LEGENDA:

	GRANICA ZAHVATA ID DUP-a
	GRANICA I BROJ KATASTARSKÉ PARCELE
	GRANICA MORSKOG DOBRA
	POSTOJEĆI OBJEKTI
	GRANICA ZONE
	OZNAKA ZONE
	GRANICA PODZONE
	OZNAKA PODZONE
	GRANICA I BROJ URBANISTIČKE PARCELE

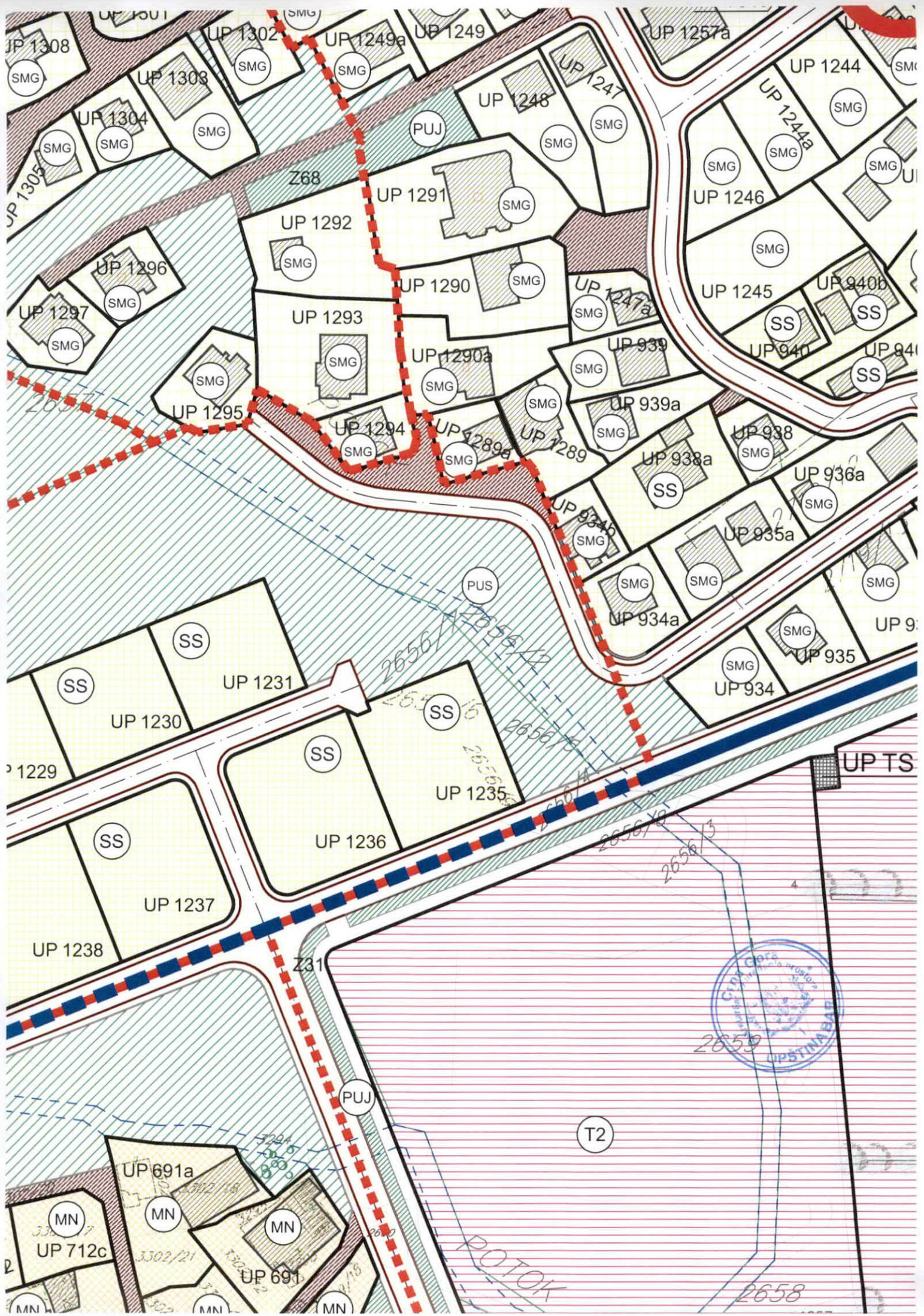
## NAMJENE POVRŠINA

	STANOVANJE MALIH GUSTINA
	STANOVANJE SREDNJIH GUSTINA
	STANOVANJE VELIKIH GUSTINA
	CENTRALNE DJELATNOSTI
	MJEŠOVITA NAMJENA (stanovanje, turizam, poslovanje)
	TURIZAM T1 - Hotel
	TURIZAM T2 - Turističko naselje
	TURIZAM T3 - Odmaralište
	POVRŠINE ZA ŠKOLSTVO
	POVRŠINE ZA ZDRAVSTVO
	POVRŠINE ZA SPORT I REKREACIJU
	POVRŠINE ZA VJERSKE OBJEKTE
	POVRŠINE SAOBRAĆAJNE INFRASTRUKTURE
	POVRŠINE ZA ELEKTROENERGETSKU INFRASTRUKTURU
	POVRŠINE ŽELJEZNIČKE INFRASTRUKTURE
	ZELENE POVRŠINE JAVNE NAMJENE
	ZELENE POVRŠINE SPECIJALNE NAMJENE
	POTOK
	POSTOJEĆI VJETROZAŠTITNI POJAS

## SAOBRAĆAJNA INFRASTRUKTURA

	IVIČNJAK
	OSOVINA SAOBRAĆAJNICE
	TROTOAR
	KOLSKO-PJEŠAČKE POVRŠINE
	PJEŠAČKE POVRŠINE
	KORIDOR SAOBRAĆAJNICE
	PARKING
	JAVNE FUNKCIJE I SERVISI - Autobuska stanica
	JAVNE FUNKCIJE I SERVISI - Benzinska stanica
	KORIDOR ŽELJEZNIČKE PRUGE PODGORICA - BAR
	ŽELJEZNIČKA PRUGA
	ZONA ZAŠTITE DALEKOVODA





izmjene i dopune  
detaljni urbanistički plan:  
**SUTOMORE - CENTAR**



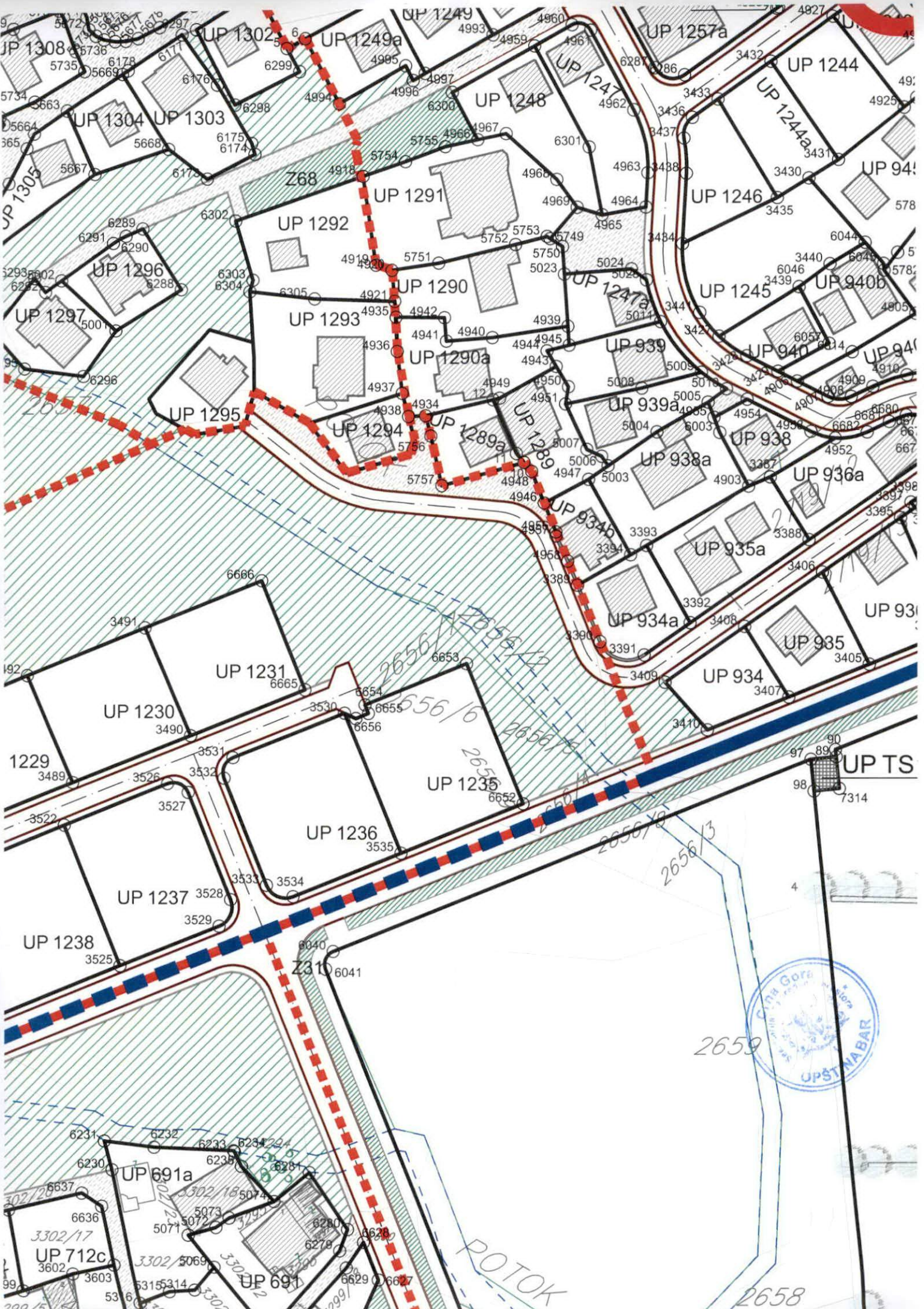
obrađivač plana	<b>CAU</b> Centar za Arhitekturu i Urbanizam	<b>odluka o donošenju plana:</b> br. 030-806 Bar, 31.12.2018.g.	
naručilac	OPŠTINA BAR	<b>SKUPŠTINA OPŠTINE BAR</b> <b>PREDSJEDNIK:</b> Mićo Orlandić, s.r.	
naziv planskog dokumenta	ID Detaljni urbanistički plan: Sutomore-centar	godina izrade plana:	br. grafičkog prikaza:
faza planskog dokumenta	Plan	2018.	<b>7a.</b>
naziv grafičkog prikaza	<b>Plan parcelacije</b>	Razmjera: 1:2000	

# LEGENDA:

	GRANICA ZAHVATA ID DUP-a
	GRANICA I BROJ KATASTARSKE PARCELE
	GRANICA MORSKOG DOBRA
	POSTOJEĆI OBJEKTI
	GRANICA ZONE
	OZNAKA ZONE
	GRANICA PODZONE
	OZNAKA PODZONE
	GRANICA I BROJ URBANISTIČKE PARCELE
	KOORDINATE PRELOMNIH TAČKA GRANICE URBANISTIČKE PARCELE
	POVRŠINE ZA VJERSKE OBJEKTE
	POVRŠINE SAOBRAĆAJNE INFRASTRUKTURE
	POVRŠINE ZA ELEKTROENERGETSKU INFRASTRUKTURU
	POVRŠINE ŽELJEZNIČKE INFRASTRUKTURE
	ZELENE POVRŠINE JAVNE NAMJENE
	ZELENE POVRŠINE SPECIJALNE NAMJENE
	POTOK
	POSTOJEĆI VJETROZAŠTITNI POJAS
<b>SAOBRAĆAJNA INFRASTRUKTURA</b>	
	IVIČNJAK
	OSOVINA SAOBRAĆAJNICE
	TROTOAR
	KOLSKO-PJEŠAČKE POVRŠINE
	PJEŠAČKE POVRŠINE
	KORIDOR SAOBRAĆAJNICE
	PARKING
	JAVNE FUNKCIJE I SERVISI - Autobuska stanica
	JAVNE FUNKCIJE I SERVISI - Benzinska stanica
	KORIDOR ŽELJEZNIČKE PRUGE PODGORICA - BAR
	ŽELJEZNIČKA PRUGA
	ZONA ZAŠTITE DALEKOVODA







izmjene i dopune  
detaljni urbanistički plan:  
**SUTOMORE - CENTAR**



obrađivač plana	<b>CAU</b> Centar za Arhitekturu i Urbanizam	<b>odluka o donošenju plana:</b> br. 030-806 Bar, 31.12.2018.g.	
naručilac	OPŠTINA BAR	<b>SKUPŠTINA OPŠTINE BAR</b> <b>PREDSJEDNIK:</b> Mićo Orlandić, s.r.	
naziv planskog dokumenta	ID Detaljni urbanistički plan: Sutomore-centar	godina izrade plana :	br. grafičkog prikaza :
faza planskog dokumenta	Predlog	2018.	<b>7b.</b>
naziv grafičkog prikaza	<b>Plan parcelacije - koordinate UP-a</b>	Razmjera: 1:2000	

6652 6585562.46 4667261.35  
6653 6585550.01 4667292.15  
6654 6585527.59 4667283.22  
6655 6585528.34 4667281.33  
6656 6585525.55 4667280.22  
3530 6585523.06 4667281.41  
3535 6585535.52 4667250.62



izmjene i dopune  
detaljni urbanistički plan:  
**SUTOMORE - CENTAR**



obrađivač plana	<b>CAU</b> Centar za Arhitekturu i Urbanizam	<b>odluka o donošenju plana:</b> br. 030-806 Bar, 31.12.2018.g.	
naručilac	OPŠTINA BAR	<b>SKUPŠTINA OPŠTINE BAR</b> <b>PREDSJEDNIK:</b> Mićo Orlandić, s.r.	
naziv planskog dokumenta	ID Detaljni urbanistički plan: Sutomore-centar	godina izrade plana :	br. grafičkog prikaza :
faza planskog dokumenta	Plan	2018.	
naziv grafičkog prikaza	<b>Plan regulacije i nivelacije</b>	Razmjera: 1:2000	<b>8a.</b>

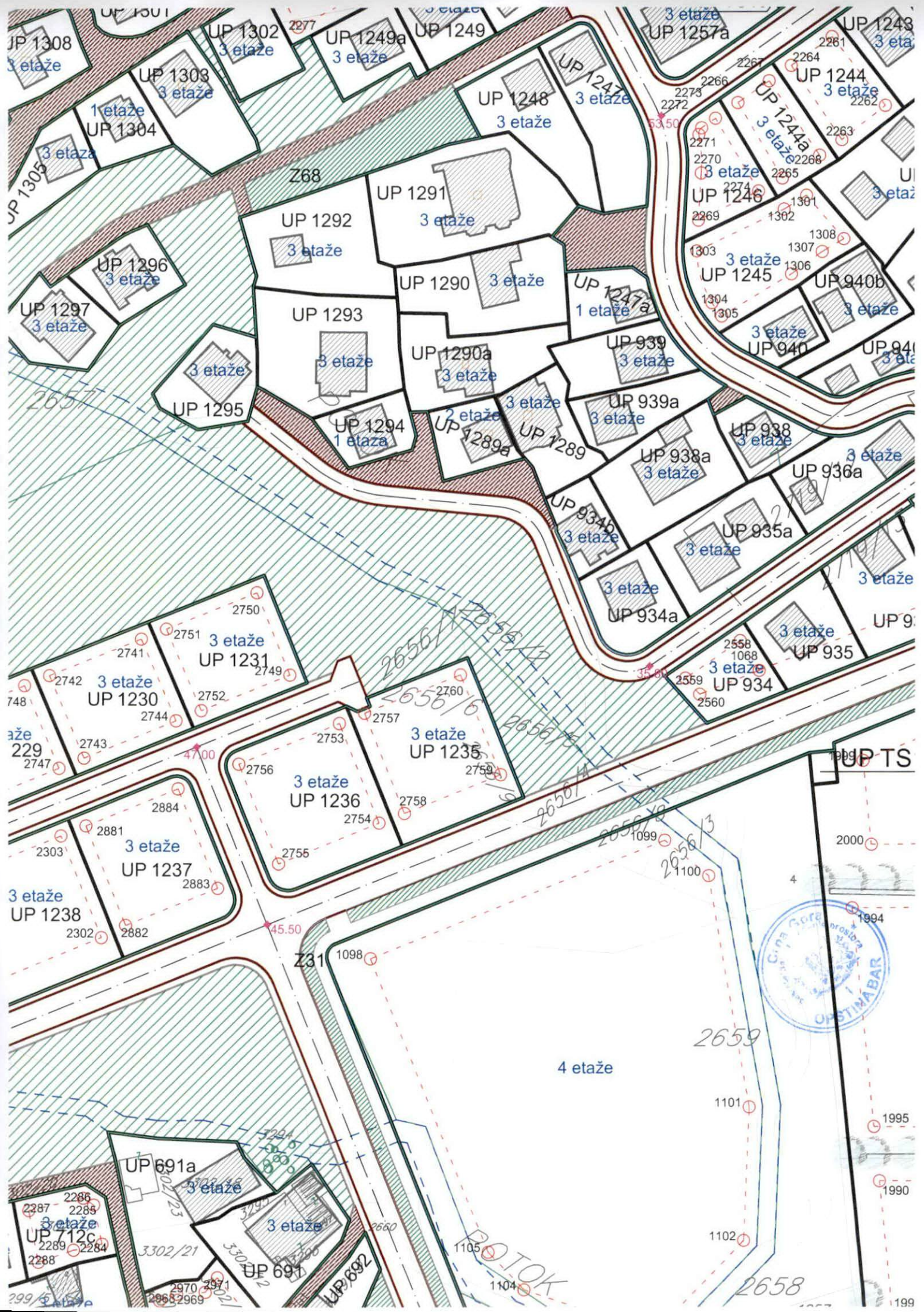
## LEGENDA:

	GRANICA ZAHVATA ID DUP-a
	GRANICA I BROJ KATASTARSKE PARCELE
	GRANICA MORSKOG DOBRA
	POSTOJEĆI OBJEKTI
	GRANICA ZONE OZNAKA ZONE
	GRANICA PODZONE OZNAKA PODZONE
	GRANICA I BROJ URBANISTIČKE PARCELE
	REGULACIONA LINIJA - RL
	GRAĐEVINSKA LINIJA - GL1
	TAČKE GRANICE GRAĐEVINSKE LINIJE - GL1
	MAKSIMALNA SPRATNOST OBJEKATA - BROJ NADZEMNIH ETAŽA
	RAZRADA PUTEM JAVNOG ARHITEKTONSKO URBANISTIČKOG KONKURSA
	ZELENE POVRŠINE JAVNE NAMJENE
	ZELENE POVRŠINE SPECIJALNE NAMJENE
	VODOTOK
	POSTOJEĆI VJETROZAŠTITNI POJAS
	ZAŠTITA KULTURNE BAŠTINE
	OBJEKAT KULTURNE BAŠTINE
	ZAŠTIĆENA OKOLINA OBJEKTA KULTURNE BAŠTINE

### SAOBRAĆAJNA INFRASTRUKTURA

	IVIČNJAK SAOBRAĆAJNICE
	OSOVINA SAOBRAĆAJNICE
	TROTOAR
	KOLSKO-PJEŠAČKE POVRŠINE
	PJEŠAČKE POVRŠINE
	VISINSKE KOTE SAOBRAĆAJNICE
	KORIDOR MAGISTRALNOG PUTA
	PARKING
	JAVNE FUNKCIJE I SERVISI - Autobuska stanica
	JAVNE FUNKCIJE I SERVISI - Benzinska stanica
	JAVNE FUNKCIJE I SERVISI - Željeznička stanica
	KORIDOR ŽELJEZNIČKE PRUGE PODGORICA - BAR
	ŽELJEZNIČKA PRUGA
	ZONA ZAŠTITE DALEKOVODA





izmjene i dopune  
detaljni urbanistički plan:  
**SUTOMORE - CENTAR**



obrađivač plana	<b>CAU</b> Centar za Arhitekturu i Urbanizam	<b>odluka o donošenju plana:</b> br. 030-806 Bar, 31.12.2018.g.	
naručilac	OPŠTINA BAR	<b>SKUPŠTINA OPŠTINE BAR</b> <b>PREDSJEDNIK:</b> <b>Miće Orlandić, s.r.</b>	
naziv planskog dokumenta	ID Detaljni urbanistički plan: Sutomore-centar	godina izrade plana:	br. grafičkog prikaza:
faza planskog dokumenta	Plan	2018.	<b>8b.</b>
naziv grafičkog prikaza	<b>Plan regulacije i nivelacije - koordinate GL1</b>	Razmjera: 1:2000	



2757	6586200.72	4667805.72
2758	6586190.88	4667794.49
2759	6586183.98	4667802.94
2760	6586172.31	4667792.98




izmjene i dopune  
detaljni urbanistički plan:  
**SUTOMORE - CENTAR**



obrađivač plana	<b>CAU</b> Centar za Arhitekturu i Urbanizam	<b>odluka o donošenju plana:</b> <b>br. 030-806</b> <b>Bar, 31.12.2018.g.</b>	
naručilac	OPŠTINA BAR	<b>SKUPŠTINA OPŠTINE BAR</b> <b>PREDSJEDNIK:</b> <b>Miće Orlandić, s.r.</b>	
naziv planskog dokumenta	ID Detaljni urbanistički plan: Sutomore-centar	godina izrade plana :	br. grafičkog prikaza :
faza planskog dokumenta	Plan	2018.	
naziv grafičkog prikaza	<b>Plan saobraćajne infrastrukture</b>	Razmjera: 1:2000	<b>9.</b>

## LEGENDA:

	GRANICA ZAHVATA ID DUP-a
	PREDLOG ZA KOREKCIJU GRANICA ID DUP-a
	GRANICA I BROJ KATASTARSKE PARCELE
	GRANICA MORSKOG DOBRA
	POSTOJEĆI OBJEKTI
	GRANICA ZONE
	OZNAKA ZONE
	GRANICA PODZONE
	OZNAKA PODZONE
	GRANICA I BROJ URBANISTIČKE PARCELE

## SAOBRAĆAJNA INFRASTRUKTURA

	IVIČNJAK
	OSOVINA SAOBRAĆAJNICE
	TROTOAR
	KOLSKO-PJEŠAČKE POVRŠINE
	PJEŠAČKE POVRŠINE
	KORIDOR SAOBRAĆAJNICE
	PARKING
	JAVNE FUNKCIJE I SERVISI - Autobuska stanica
	JAVNE FUNKCIJE I SERVISI - Benzinska stanica
	KORIDOR ŽELJEZNIČKE PRUGE PODGORICA - BAR
	ŽELJEZNIČKA PRUGA
	POPREČNI PRESJECI SAOBRAĆAJNICE



# Poprečni presjeci:

-presjek 1-1



-presjek 1a-1a




-presjek 2-2



-presjek 2a-2a



-presjek 3-3




-presjek 3a-3a



-presjek 4-4



-presjek 4a-4a



-presjek 4b-4b




-presjek 4c-4c



-presjek 4d-4d



-presjek 4e-4e




-presjek 5-5




-presjek 5a-5a



-presjek 5b-5b




-presjek 5c-5c




-presjek 5d-5d



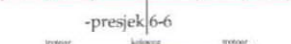
-presjek 5e-5e



-presjek 5f-5f



-presjek 5g-5g




-presjek 6-6




-presjek 7-7




-presjek 7a-7a



-presjek 8-8

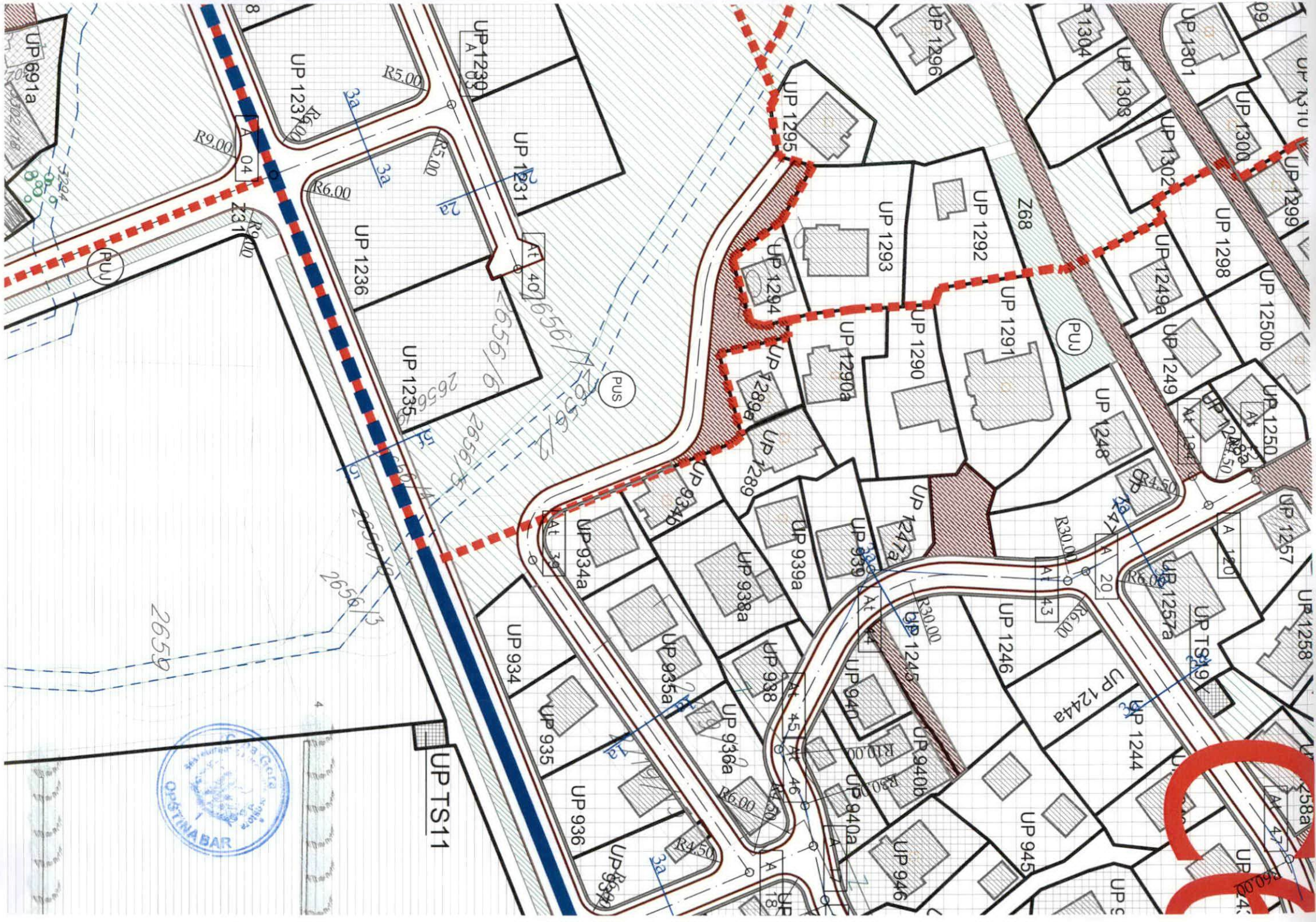


-presjek 8a-8a



-presjek 8b-8b








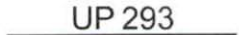


izmjene i dopune  
detaljni urbanistički plan:  
**SUTOMORE - CENTAR**



obrađivač plana	<b>CAU</b> Centar za Arhitekturu i Urbanizam	odluka o donošenju plana: br. 030-806 Bar, 31.12.2018.g.  SKUPŠTINA OPŠTINE BAR PREDSJEDNIK: Mićo Orlandić, s.r.	
naručilac	OPŠTINA BAR		
naziv planskog dokumenta	ID Detaljni urbanistički plan: Sutomore-centar		
faza planskog dokumenta	Plan	godina izrade plana:	br. grafičkog prikaza:
naziv grafičkog prikaza	<b>Plan elektroenergetske infrastrukture</b>	2018.	<b>10.</b>
		Razmjera: 1:2000	

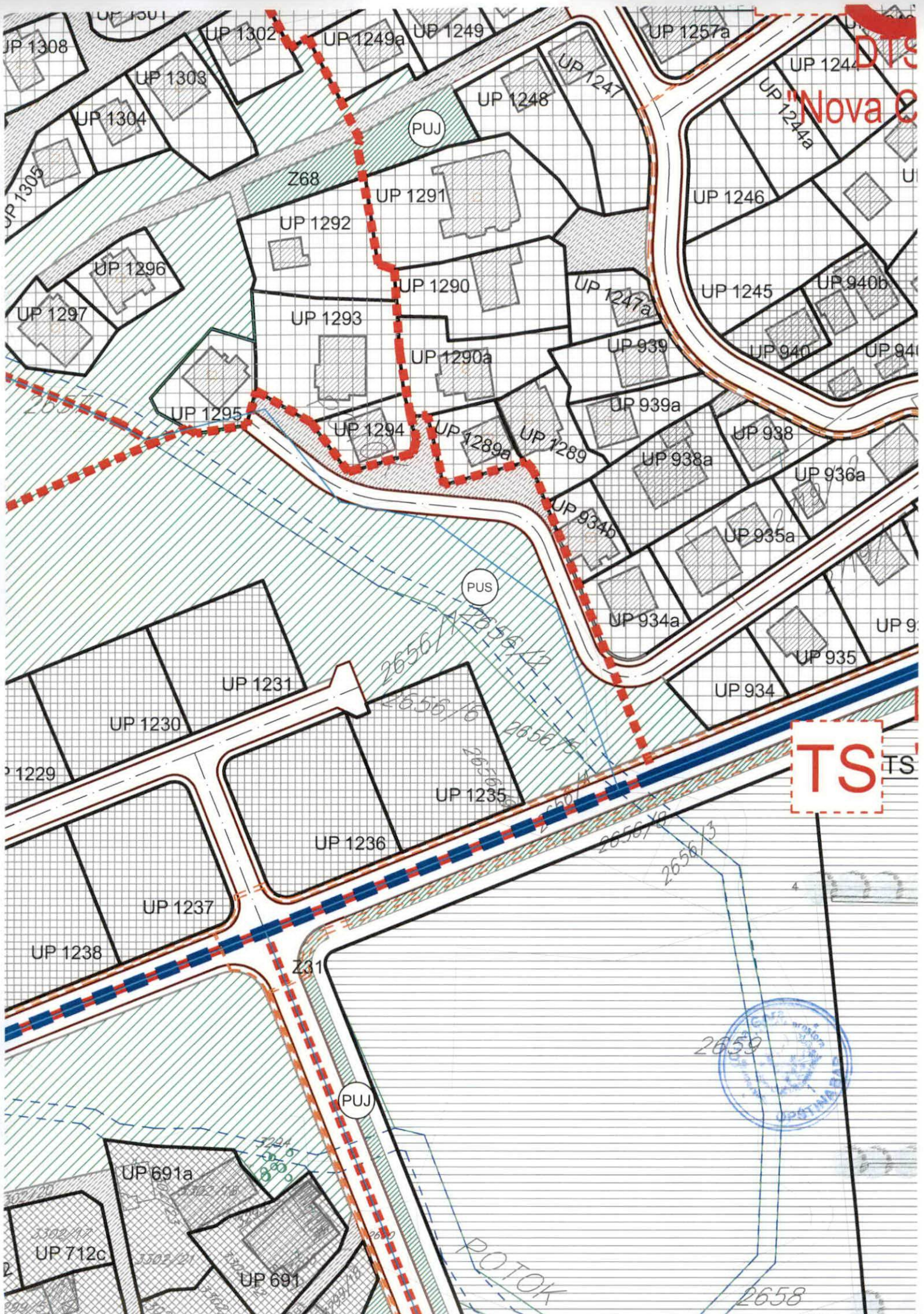
# LEGENDA:

	GRANICA ZAHVATA ID DUP-a
	PREDLOG ZA KOREKCIJU GRANICA ID DUP-a
	GRANICA I BROJ KATASTARSKE PARCELE
	GRANICA MORSKOG DOBRA
	POSTOJEĆI OBJEKTI
	GRANICA ZONE
	OZNAKA ZONE
	GRANICA PODZONE
	OZNAKA PODZONE
	GRANICA I BROJ URBANISTIČKE PARCELE

## ELEKTROENERGETSKA INFRASTRUKTURA

	TRAFOSTANICA POSTOJEĆA
	TRAFOSTANICA PLANIRANA
	ELEKTROVOD 10KV POSTOJEĆI
	ELEKTROVOD 10KV PLANIRANI
	ELEKTROVOD 35KV POSTOJEĆI, UKIDA SE (GUP "BAR 2020")
	ELEKTROVOD 35KV PLANIRANI GUP ("BAR 2020")
	ZAŠTIĆENA ZONA ISPOD POSTOJEĆEG DV 10KV
	ZAŠTIĆENA ZONA ISPOD POSTOJEĆEG DV 35KV
	GRANICA TRAFIČNE REONE





DVS  
"Nova C"

TS TS



POTOK

2658

UP 1308, UP 1302, UP 1249a, UP 1249, UP 1257a, UP 1247, UP 1248, UP 1247, UP 1244a, UP 1246, UP 1245, UP 940b, UP 1296, UP 1297, UP 1292, UP 1291, UP 1290, UP 1247a, UP 1246, UP 1293, UP 1290a, UP 939, UP 940, UP 941, UP 1295, UP 1294, UP 1289a, UP 1289, UP 939a, UP 938, UP 938a, UP 936a, UP 934b, UP 935a, UP 934a, UP 934, UP 935, UP 1231, UP 1230, UP 1229, UP 1235, UP 1236, UP 1237, UP 1238, Z31, UP 691a, UP 712c, UP 691, 2656/6, 2656/5, 2656/4, 2656/3, 2659, 2658, 5204, 3302/21, 3302/20, 3302/19, 3302/18, 3302/17, 3302/16, 3302/15, 3302/14, 3302/13, 3302/12, 3302/11, 3302/10, 3302/9, 3302/8, 3302/7, 3302/6, 3302/5, 3302/4, 3302/3, 3302/2, 3302/1, 3302/0, 3302/22, 3302/23, 3302/24, 3302/25, 3302/26, 3302/27, 3302/28, 3302/29, 3302/30, 3302/31, 3302/32, 3302/33, 3302/34, 3302/35, 3302/36, 3302/37, 3302/38, 3302/39, 3302/40, 3302/41, 3302/42, 3302/43, 3302/44, 3302/45, 3302/46, 3302/47, 3302/48, 3302/49, 3302/50, 3302/51, 3302/52, 3302/53, 3302/54, 3302/55, 3302/56, 3302/57, 3302/58, 3302/59, 3302/60, 3302/61, 3302/62, 3302/63, 3302/64, 3302/65, 3302/66, 3302/67, 3302/68, 3302/69, 3302/70, 3302/71, 3302/72, 3302/73, 3302/74, 3302/75, 3302/76, 3302/77, 3302/78, 3302/79, 3302/80, 3302/81, 3302/82, 3302/83, 3302/84, 3302/85, 3302/86, 3302/87, 3302/88, 3302/89, 3302/90, 3302/91, 3302/92, 3302/93, 3302/94, 3302/95, 3302/96, 3302/97, 3302/98, 3302/99, 3302/100



izmjene i dopune  
detaljni urbanistički plan:  
**SUTOMORE - CENTAR**








obrađivač plana	<b>CAU</b> Centar za Arhitekturu i Urbanizam	<b>odluka o donošenju plana:</b> br. 030-806 Bar, 31.12.2018.g.	
naručilac	OPŠTINA BAR	<b>SKUPŠTINA OPŠTINE BAR</b> <b>PREDSJEDNIK:</b> <b>Mičo Orlandić, s.r.</b>	
naziv planskog dokumenta	ID Detaljni urbanistički plan: Sutomore-centar	godina izrade plana :	br. grafičkog prikaza :
faza planskog dokumenta	Plan	2018.	
naziv grafičkog prikaza	<b>Hidrotehnička infrastruktura - postojeće stanje</b>	Razmjera: 1:2000	<b>11a.</b>



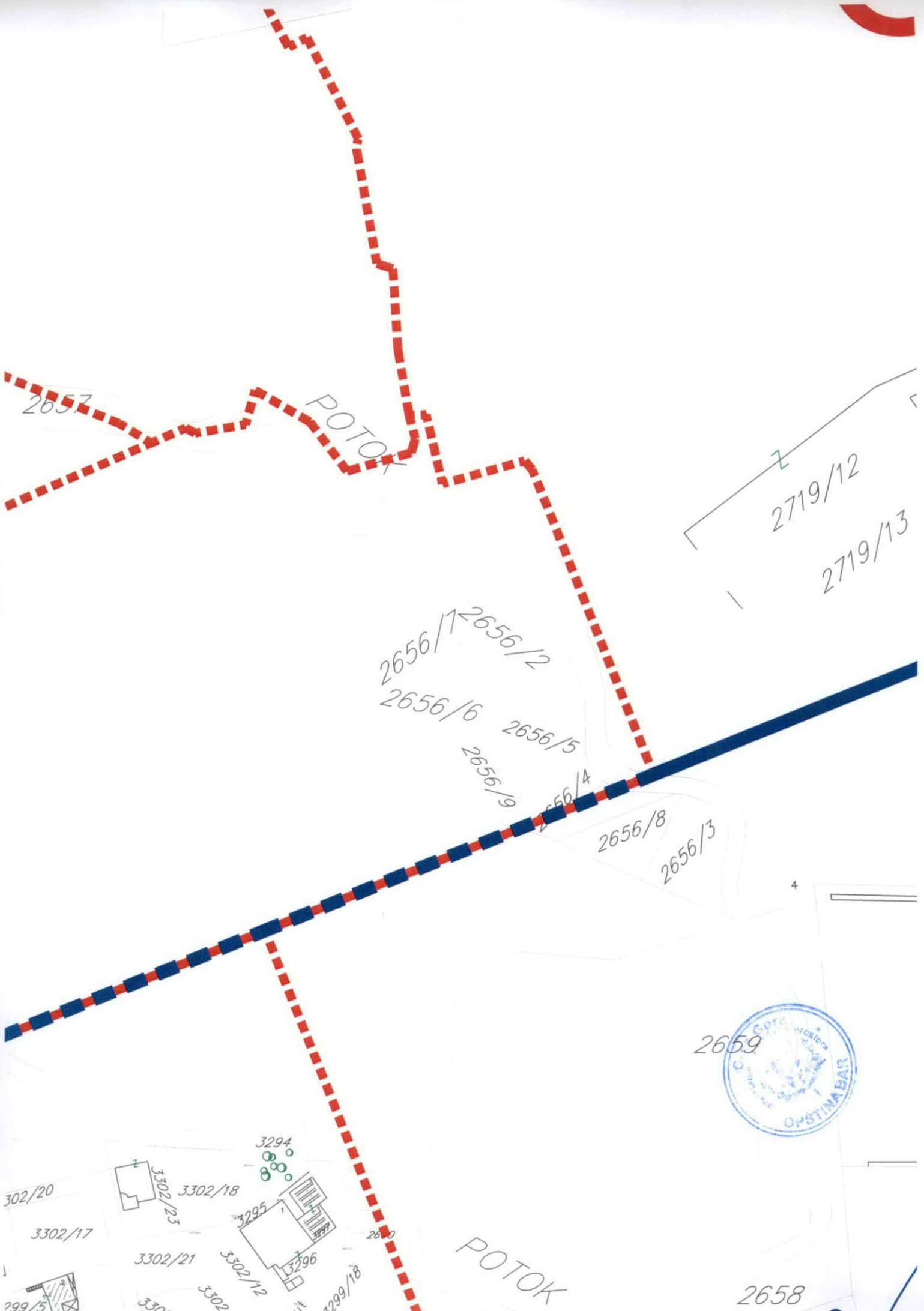
# LEGENDA:

	GRANICA ZAHVATA ID DUP-a
	PREDLOG ZA KOREKCIJU GRANICA ID DUP-a
	GRANICA I BROJ KATASTARSKE PARCELE
	GRANICA MORSKOG DOBRA
	POSTOJEĆI OBJEKTI
	GRANICA ZONE
	OZNAKA ZONE
	GRANICA PODZONE
	OZNAKA PODZONE
	GRANICA I BROJ URBANISTIČKE PARCELE

## HIDROTEHNIČKA INFRASTRUKTURA

	POSTOJEĆA FEKALNA KANALIZACIJA
	POSTOJEĆA ATMOSFERSKA KANALIZACIJA
	POSTOJEĆI VODOVOD
	POSTOJEĆI VODOVOD-NIJE U FUNKCIJI
	REGIONALNI VODOVOD





POTOK

2658

302/20

3302/17

3302/21

3302

3302/18

3302/23

3302/12

3302

3294

3295

3296

3299

3299/18
















4

izmjene i dopune  
detaljni urbanistički plan:  
**SUTOMORE - CENTAR**

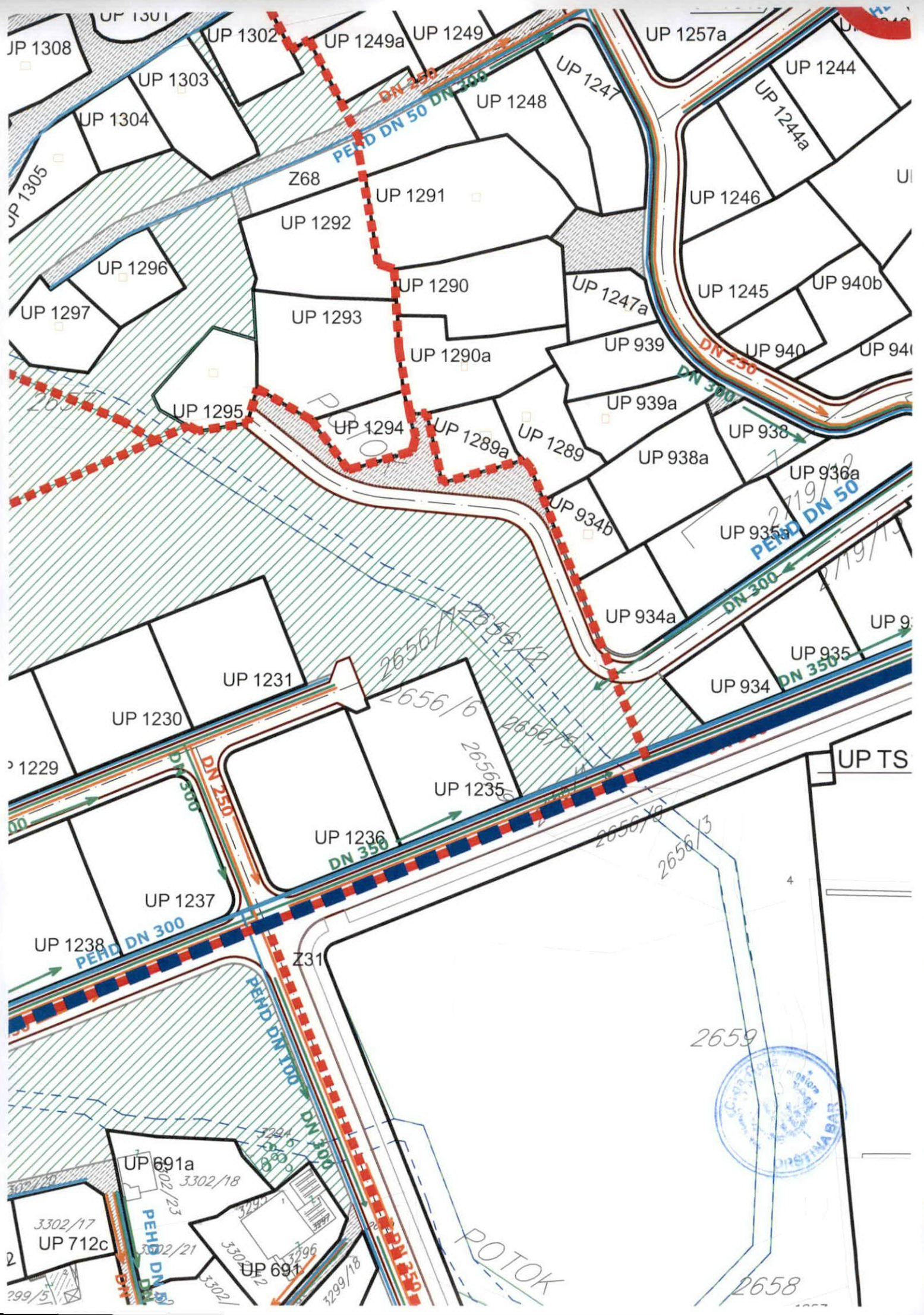


obrađivač plana	<b>CAU</b> Centar za Arhitekturu i Urbanizam	odluka o donošenju plana: br. 030-806 Bar, 31.12.2018.g.	
naručilac	OPŠTINA BAR	SKUPŠTINA OPŠTINE BAR PREDSJEDNIK: Mićo Orlandić, s.r.	
naziv planskog dokumenta	ID Detaljni urbanistički plan: Sutomore-centar	godina izrade plana:	br. grafičkog prikaza:
faza planskog dokumenta	Plan	2018.	<b>11b.</b>
naziv grafičkog prikaza	<b>Plan hidrotehničke infrastrukture</b>	Razmjera: 1:2000	

# LEGENDA:

	GRANICA ZAHVATA ID DUP-a
	PREDLOG ZA KOREKCIJU GRANICA ID DUP-a
	GRANICA I BROJ KATASTARSKE PARCELE
	GRANICA MORSKOG DOBRA
	POSTOJEĆI OBJEKTI
	GRANICA ZONE
	OZNAKA ZONE
	GRANICA PODZONE
	OZNAKA PODZONE
	GRANICA I BROJ URBANISTIČKE PARCELE
<b>HIDROTEHNIČKA INFRASTRUKTURA</b>	
	Planirana fekalna kanalizacija
	Postojeća fekalna kanalizacija
	Planirana atmosferska kanalizacija
	Postojeća atmosferska kanalizacija
	Postojeća fekalna kanalizacija-ukida se
	Planirani vodovod
	Postojeći vodovod
	Regionalni vodovod






POTOK

2659





2658

UP 1308, UP 1301, UP 1302, UP 1249a, UP 1249, UP 1257a, UP 1244, UP 1248, UP 1247, UP 1244a, UP 1246, UP 1245, UP 940b, UP 1296, UP 1291, UP 1292, UP 1290, UP 1247a, UP 1245, UP 940, UP 941, UP 1297, UP 1293, UP 1290a, UP 1247a, UP 939, UP 940, UP 941, UP 1295, UP 1294, UP 1289a, UP 1289, UP 939a, UP 938, UP 938a, UP 936a, UP 935a, UP 934b, UP 934a, UP 934, UP 935, UP 1231, UP 1230, UP 1229, UP 1235, UP 1236, UP 1237, UP 1238, UP 1235, UP 1236, UP 1237, UP 1238, UP 691a, UP 691, UP 712c, UP 691, 3302/17, 3302/18, 3302/21, 3302, 3299/18, 3299/5, 2656/6, 2656/5, 2656/9, 2656/3, 2659, 2658, 2719/12, 2719/13, 2656/1, 2656/2, 2656/4, 2656/7, 2656/8, 2656/10, 2656/11, 2656/12, 2656/14, 2656/15, 2656/16, 2656/17, 2656/18, 2656/19, 2656/20, 2656/21, 2656/22, 2656/23, 2656/24, 2656/25, 2656/26, 2656/27, 2656/28, 2656/29, 2656/30, 2656/31, 2656/32, 2656/33, 2656/34, 2656/35, 2656/36, 2656/37, 2656/38, 2656/39, 2656/40, 2656/41, 2656/42, 2656/43, 2656/44, 2656/45, 2656/46, 2656/47, 2656/48, 2656/49, 2656/50, 2656/51, 2656/52, 2656/53, 2656/54, 2656/55, 2656/56, 2656/57, 2656/58, 2656/59, 2656/60, 2656/61, 2656/62, 2656/63, 2656/64, 2656/65, 2656/66, 2656/67, 2656/68, 2656/69, 2656/70, 2656/71, 2656/72, 2656/73, 2656/74, 2656/75, 2656/76, 2656/77, 2656/78, 2656/79, 2656/80, 2656/81, 2656/82, 2656/83, 2656/84, 2656/85, 2656/86, 2656/87, 2656/88, 2656/89, 2656/90, 2656/91, 2656/92, 2656/93, 2656/94, 2656/95, 2656/96, 2656/97, 2656/98, 2656/99, 2656/100



izmjene i dopune  
detaljni urbanistički plan:  
**SUTOMORE - CENTAR**

obrađivač plana	<b>CAU</b> Centar za Arhitekturu i Urbanizam	 <p>odluka o donošenju plana: br. 030-806 Bar, 31.12.2018.g.</p> <p>SKUPŠTINA OPŠTINE BAR PREDSJEDNIK: <b>OPS</b> Mićo Orlandić, s.r.</p>	
naručilac	OPŠTINA BAR		
naziv planskog dokumenta	ID Detaljni urbanistički plan: Sutomore-centar		
faza planskog dokumenta	Plan		
naziv grafičkog prikaza	<b>Plan ekeltronskih komunikacija</b>		
	godina izrade plana:	br. grafičkog prikaza:	
	2018.		
	Razmjera:		
	1:2000		<b>12.</b>

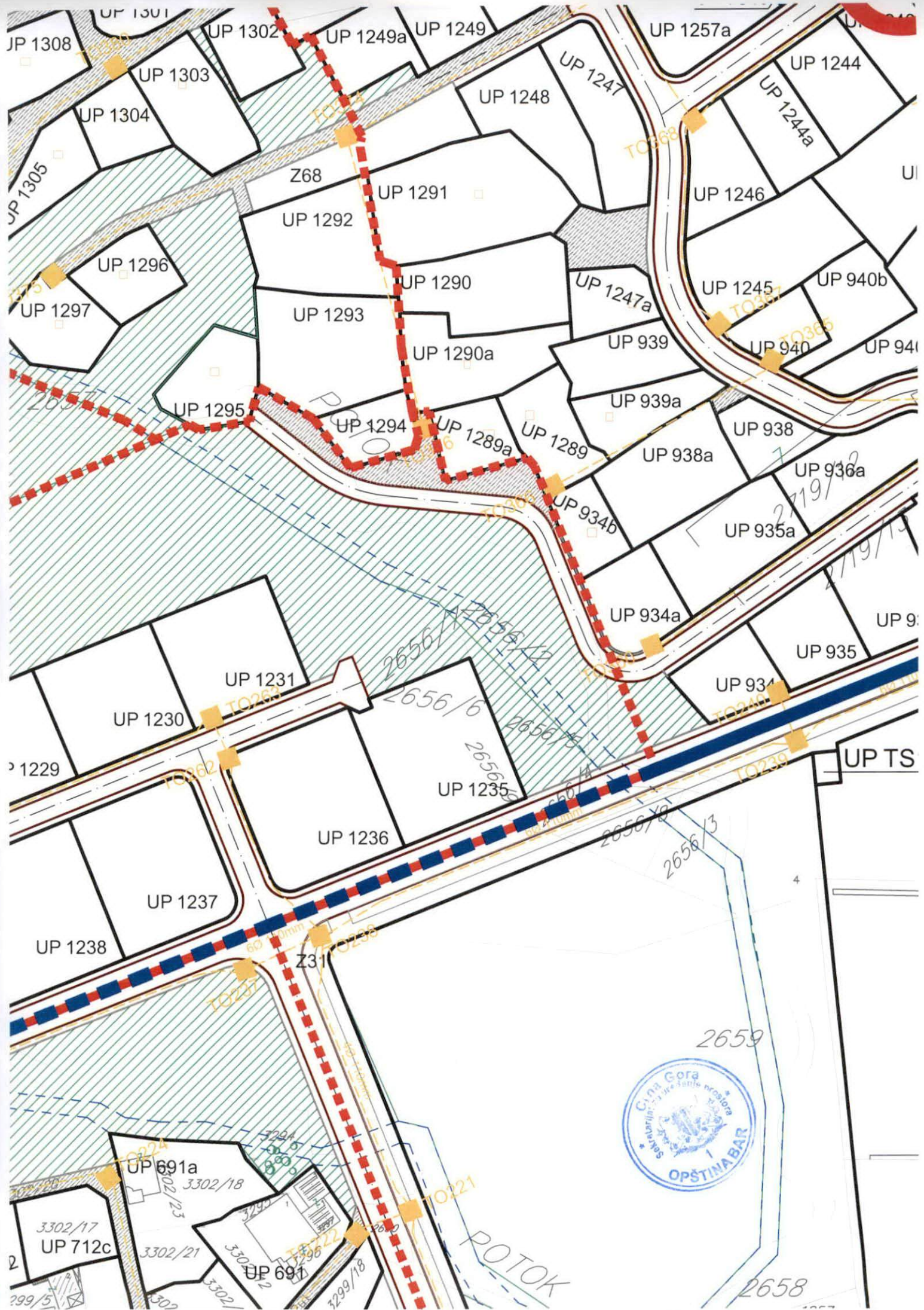
## LEGENDA:

	GRANICA ZAHVATA ID DUP-a
	PREDLOG ZA KOREKCIJU GRANICA ID DUP-a
	GRANICA I BROJ KATASTARSKE PARCELE
	GRANICA MORSKOG DOBRA
	POSTOJEĆI OBJEKTI
	GRANICA ZONE
	OZNAKA ZONE
	GRANICA PODZONE
	OZNAKA PODZONE
	GRANICA I BROJ URBANISTIČKE PARCELE

## ELEKTRONSKE KOMUNIKACIJE

	PLANIRANA KOMUNIKACIONA KABLOVSKA KANALIZACIJA
	POSTOJEĆA KOMUNIKACIONA KABLOVSKA KANALIZACIJA





POTOK

2659

2658

299/5

3302/17

3302/21

3302/18

3302/23

3299/18

3299/18

3299/18

3299/18

3299/18

3299/18

3299/18

3299/18

3299/18

3299/18

3299/18

3299/18

3299/18

3299/18

3299/18

3299/18

3299/18

3299/18

3299/18

3299/18

3299/18

3299/18

3299/18

3299/18

3299/18

3299/18

3299/18

3299/18

3299/18

3299/18

3299/18

3299/18

3299/18

3299/18

3299/18

3299/18

3299/18

3299/18

3299/18

3299/18

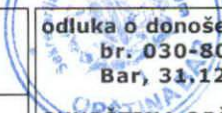
3299/18

3299/18

3299/18



izmjene i dopune  
detaljni urbanistički plan:  
**SUTOMORE - CENTAR**

obrađivač plana	<b>CAU</b> Centar za Arhitekturu i Urbanizam	 <p>odluka o donošenju plana: br. 030-806 Bar, 31.12.2018.g.</p> <p>SKUPŠTINA OPŠTINE BAR PREDSJEDNIK: Mićo Orlandić, s.r.</p>	
naručilac	OPŠTINA BAR		
naziv planskog dokumenta	ID Detaljni urbanistički plan: Sutomore-centar		
faza planskog dokumenta	Plan	godina izrade plana :	br. grafičkog prikaza :
naziv grafičkog prikaza	<b>Plan pejzažne arhitekture</b>	2018.	<b>13.</b>
		Razmjera: 1:2000	

## LEGENDA:

	GRANICA ZAHVATA ID DUP-a
	PREDLOG ZA KOREKCIJU GRANICA ID DUP-a
	GRANICA I BROJ KATASTARSKE PARCELE
	GRANICA MORSKOG DOBRA
	POSTOJEĆI OBJEKTI
	GRANICA ZONE
	OZNAKA ZONE
	GRANICA PODZONE
	OZNAKA PODZONE
	GRANICA I BROJ URBANISTIČKE PARCELE
	POTOK
	POSTOJEĆI VJETROZAŠTITNI POJAS

## PEJZAŽNA ARHITEKTURA

Drvored

Objekti pejzažne arhitekture javne namjene - PUJ

	Zelenilo uz saobraćajnice
	Park
	Skver

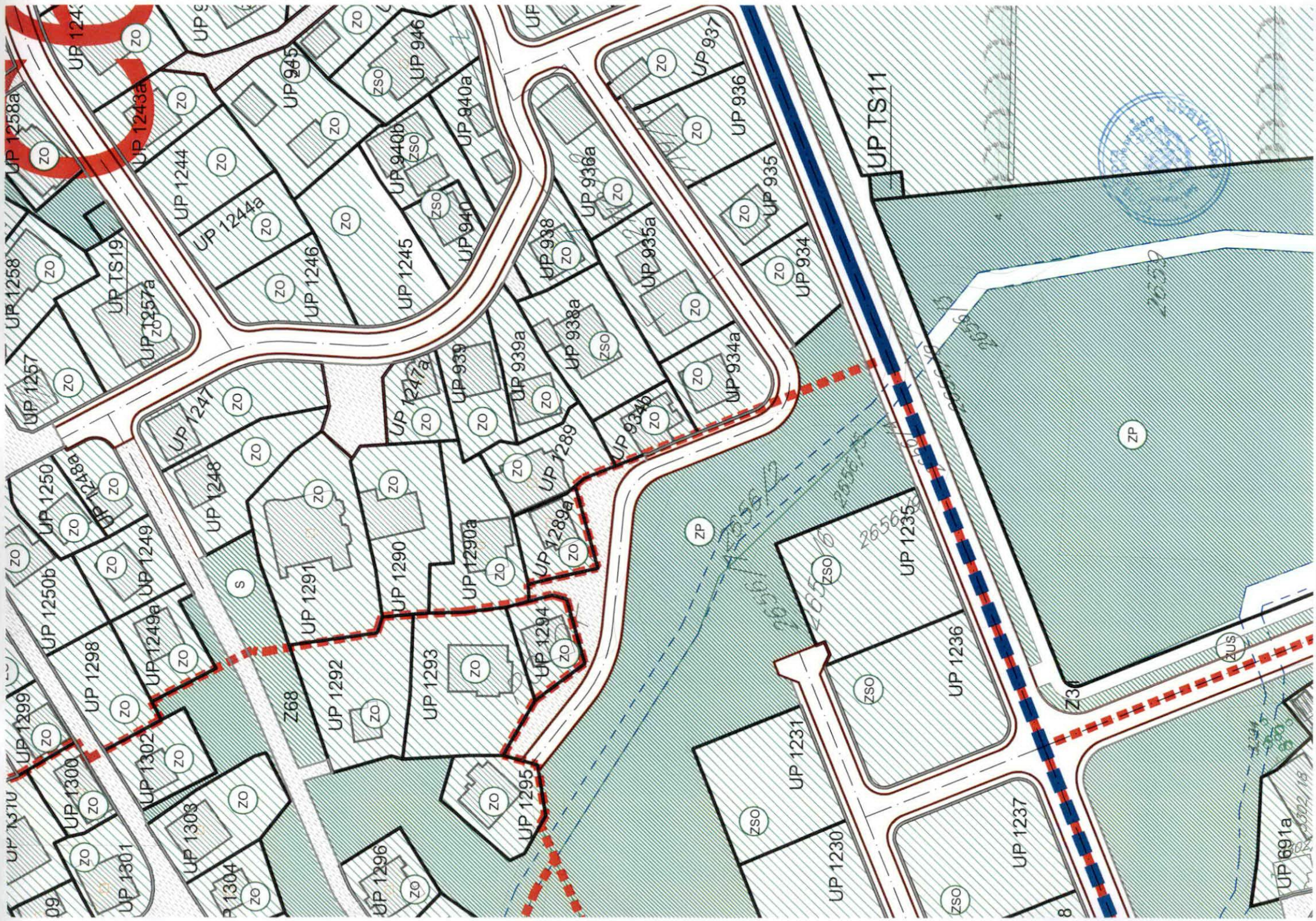
Objekti pejzažne arhitekture ograničenog korišćenja - PUO

	Zelenilo individualnih stambenih objekata
	Zelenilo stambenih objekata i blokova
	Zelenilo turističkih objekata - Hotela
	Zelenilo turističkih naselja
	Zelenilo odmarališta
	Zelenilo poslovnih objekata
	Zelenilo vjerskih objekata
	Sportsko rekreativne površine
	Zelenilo objekata prosvjete
	Zelenilo objekata zdravstva

Objekti pejzažne arhitekture specijalne namjene - PUS

	Zelenilo infrastrukture
	Zaštitni pojas







Crna Gora  
Opština Bar  
Sekretarijat za komunalno-stambene  
poslove i zaštitu životne sredine

Adresa: Bulevar revolucije br. 1  
85000 Bar, Crna Gora  
Tel: +382 30 311 561  
email: [sekretarijat.ksp@bar.me](mailto:sekretarijat.ksp@bar.me)  
[www.bar.me](http://www.bar.me)

CAAN

Broj: UPI 14-341/21-499/1

Bar, 01.12.2021. godine

**Za: SEKRETARIJAT ZA UREĐENJE PROSTORA**

- OVDJE -

**Predmet:** Saobraćajno – tehnički uslovi za priključenje na javni put

**Veza:** Vaš broj 07-014/21-662/3 od 25.11.2021. godine

Crna Gora OPŠTINA BAR			
Primljeno: 01.12.2021			
Org. jed.	Broj	Prilog	Vrijednost
	07-014/21-662		

Poštovani,

Ovaj Sekretarijat je dobio zahtjev, broj UPI 14-341/21-499 od 25.11.2021. godine, za izdavanje saobraćajno – tehničkih uslova za priključenje na javni put, potrebnih za izradu tehničke dokumentacije, za građenje novog objekta, koji je planiran na urbanističkoj parceli UP 1235, u zoni „C“, podzona „C1“, u zahvatu DUP-a „Sutomore – centar“ – Izmjene i dopune („Sl. list Crne Gore“ br. 52/18), odnosno na katastarskim parcelama broj 2656/2 i 2656/7, K.O. Mišići, opština Bar.

Shodno članu 17 Zakona o putevima („Sl. list Crne Gore“, br. 082/20) i članu 12 Odluke o opštinskim i nekategorisanim putevima na teritoriji opštine Bar („Sl. list Crne Gore – opštinski propisi“, br. 046/16), u nastavku vam, pored opštih uslova propisanih Planom, dostavljamo sljedeće saobraćajno – tehničke uslove za projektovanje priključka na saobraćajnu infrastrukturu:


- Priključak planirati u skladu sa smjernicama iz Plana;
- Na priključku na saobraćajnicu obezbijediti odgovarajuću preglednost za učesnike u saobraćaju;
- Širinu prilaza planirati u zavisnosti od usvojenog mjerodavnog vozila;
- Mjerodavno vozilo za proračun se definiše na osnovu potrebe prilaznog puta;
- Poželjno je da prilaz parceli ne bude sa primarne saobraćajne mreže;
- Voditi računa o spoju prilaznog i javnog puta, za sami priključak koristiti materijale koji odgovaraju materijalima puta na koji se priključuje;
- Uzdužne profile priključka prilagoditi terenu i okolnim objektima, uz obavezno postizanje poprečnih i podužnih nagiba potrebnih za nesmetano odvođenje atmosferskih voda.

Ovim putem vam ukazujemo na odredbe člana 74 Zakona o planiranju prostora i izgradnji objekata („Sl. list Crne Gore“, br. 082/20), kojim je propisano da investitor, odnosno projektant može podnijeti zahtjev za izmjenu, odnosno dopunu tehničkih uslova sa predlogom drugačijeg rješenja u pogledu priključaka, kako bi iste uzeli u obzir prilikom izdavanja predmetnih urbanističko – tehničkih uslova.

Takođe, napominjemo vam da je članom 5 Pravilnika o načinu izrade i sadržini tehničke dokumentacije za građenje objekta („Sl. list Crne Gore“, br. 044/18) propisano da tehničko rješenje priključka objekta na odgovarajuću saobraćajnu infrastrukturu predstavlja obavezan dio Glavnog projekta.

S poštovanjem,

**Obradio,**  
Milan Andrijašević  
Viši savjetnik III za saobraćaj



---

**VD sekretara,**  
Andro Drecun



## TEHNIČKI USLOVI

Za izradu projektne dokumentacije za priključenje na hidrotehničku infrastrukturu

### a) Opšti dio

#### Vodovod:

- Za registrovanje utroška vode cijelog objekta potrebno je ugraditi vodomjer u šahti u skladu sa tehničkim propisima. Šaht treba da bude lociran u posjedu investitora, 1m od ivice parcele gledajući iz pravca mjesta priključenja na ulični cjevovod. Predvidjeti posebno mjerenje potrošnje vode za stambeni i poslovni dio objekta.
- Mjerenje isporučenih količina vode u objektima koji će se graditi ili postavljati na teritoriji Opštine Bar će se vršiti sledećim vodomjerima:
  - a) U objektima za individualno stanovanje – višestambenim vodomjerima sa mokrim ili suvim mehanizmom klase tačnosti »C« ili više i pripremom za daljinsko očitavanje putem radio veze.
  - b) U objektima za kolektivno stanovanje – višestambenim vodomjerom sa mokrim ili suvim mehanizmom klase tačnosti »C« ili više i sistemom za daljinsko očitavanje putem radio veze.
  - c) U objektima za obavljanje djelatnosti ili za smještaj sa profilom priključka na javni vodovod od 50mm ili većim – kombinovanim elektromagnetnim ili ultrazvučnim vodomjerom istog profila sa mogućnošću daljinskog.
  - d) U poslovnim prostorima u objektu – višestambenim vodomjerom sa mokrim ili suvim mehanizmom klase »C« ili više i sistemom za daljinsko očitavanje putem radio veze i radio frekventnim ventilom ispred vodomjera.
- U objektima za kolektivno stanovanje, vodomjeri se ugrađuju u zajedničkim dijelovima stambene zgrade (hodnicima i holovima) uz obaveznu ugradnju manuelnog magnetnog ventila ispred vodomjera.
- Za objekte sa više od četiri stambene jedinice (stambene zgrade) može se predvidjeti ugradnja kontrolnih vodomjere za svaki ulaz posebno (vertikalno). Vodovodnu šahtu obavezno izvesti sa drenažom, penjalicama i poklopcem tako postavljenim da se vodomjer ne nalazi neposredno ispod otvora poklopca. Za svaku stambenu jedinicu predvidjeti ugradnju mjernih uređaja-vodomjera smještenih u kasetama na etažama, stalno dostupnim za očitavanje, kontrolu i održavanje (max jedan ormar za jedan sprat, uz mogućnost zaključavanja radi obezbjeđenja od oštećenja i krađe vodomjera). Vodomjeri sa horizontalnom osovinom se moraju postaviti isključivo horizontalno, odnosno sa vertikalnom osovinom isključivo vertikalno, sa pravim komadom cijevi 3D-5D ispred vodomjera. Ukoliko se predvidi baštenski hidrant neophodno je odrediti subjekt koji će izmirivati naknadu za utrošenu vodu.
- Kod vodomjera profila Ø50mm i više obavezno se ispred vodomjera ugrađuje zatvarač, hvatač nečistoće, MDK komad, ravni komad za smirenje toka vode, a iza vodomjera ravni komad i zatvarač. Iza vodomjera na koji je spojena hidrantska mreža objekta ili sprinkler sistem za gašenje požara, obavezno se ugrađuje zaštitnik od povratnog toka (nepovratni ventil). Dužina ravnog dijela za smirenje toka ispred i iza vodomjera zavisi o profilu vodomjera. Prilikom dimenzionisanja vodomjernog šahta voditi računa o dimenzijama armatura i fazonkih komada koji se ugrađuju.
- Za vrstu materijala priključka na vodovodnu mrežu predvidjeti PEHD (polietilen) ili PP (polipropilen). Maksimalno dozvoljeni profil priključka

je Ø100mm, pri čemu profil priključka mora biti manji od profila ulične cijevi na koju se planira priključenje.

- Direktno uzimanje vode iz javne vodovodne mreže preko hidroforskih uređaja, dozvoljeno je samo kod cjevovoda prečnika Ø 200 mm i više. Uređaj za povišenje pritiska kod direktnog spoja na vodovodnu mrežu obavezno mora biti opremljen frekventnom regulacijom. Iz cjevovoda prečnika manjih od Ø200mm voda za uređaj za povišenje pritiska se može uzimati samo preko zatvorenog prelaznog rezervoara sa slobodnim nivoom vode.
- Direktno uzimanje vode iz javnog cjevovoda za sprinkler instalaciju (preko priključka za objekat) dozvoljeno je samo u slučaju kada je ulični cjevovod prečnika većeg ili jednakog Ø 250 mm. Za prečnike uličnih cjevovoda manjeg od Ø 250 mm potrebno je izgraditi rezervoar dovoljne zapremine za potrebe sprinkler instalacija. Rezervoari se u ovom slučaju pune iz uličnog cjevovoda u skladu sa hidrauličkim proračunom iz projekta.

#### *Fekalna kanalizacija:*

- Profil priključka i pad potrebno je odabrati u skladu sa izvedenim hidrauličkim proračunima, kao i na osnovu raspoloživih geodetskih kota. Minimalni profil priključka na gradsku kanalizacionu mrežu je Ø 160mm.
- Sva neophodna geodetska mjerenja i uzdužne profile, predvidjeti tehničkom dokumentacijom.
- Gradski sistem kanalizacione mreže je separatan, tako da se ne dozvoljava upuštanje atmosferskih voda u fekalnu kanalizaciju i obrnuto
- Nije dozvoljeno gravitaciono priključenje podrumskih i suterenskih etaža objekta na fekalnu kanalizaciju.
- Prilikom izrade projekta u dijelu ispuštanja otpadnih voda uzeti u obzir sve specifičnosti korisnika kanalizacije (kapacitet i tehnologija proizvodnje, količina, sastav i dinamika ispuštanja otpadnih voda, mogućnost recirkulacije i dr.), kao i ispoštovati "Pravilnik o kvaliteti i sanitarno-tehničkim uslovima za ispuštanje otpadnih voda u recipijent i javnu kanalizaciju, načinu i postupku ispitivanja kvaliteta otpadnih voda, min. broju ispitivanja i sadržaju izvještaja o utvrđenom kvalitetu otpadnih voda" (Sl.List CG br.45/08,9/10 i 26/12)
- Za materijal za izradu priključka na fekalnu kanalizaciju predvidijeti atestirane PVC kanalizacione cijevi za uličnu kanalizaciju (tjemene nosivosti min SN4) ili PP (polipropilen).
- Revizionna okna mogu biti kružnog ili četvrtastog poprečnog presjeka, monolitne AB, montažne AB i poliesterske izrade.
- Na mjestima gdje je moguć uticaj morske vode predvidijeti šahte od poliestera.

#### *Atmosferska kanalizacija*

- Neophodno je izvesti proračun oticanja sa predmetne parcele, krovova i uređenih površina i odabrati adekvatan profil priključka.
- Sa izvršenim geodetskim mjerenjima, dati uzdužne profile odvodnih kanala i raspoložive padove samog priključka.
- Revizionna okna i kišne slivnike projektovati u skladu sa tehničkim propisima za ovu vrstu djelatnosti.
- Za materijal za izradu priključka na atmosfersku kanalizaciju predvidijeti PVC ili PE (polietilen).
- Predvidjeti separatore za prečišćavanje voda sa parkinga i saobraćajnica, prije upuštanja ovih voda u gradsku atmosfersku kanalizaciju. Isto važi za sve zatvorene prostore u objektu koji služe za parkiranje automobila (garaže) površine veće od 50m<sup>2</sup>.
- Revizionna okna mogu biti kružnog ili četvrtastog poprečnog presjeka, monolitne AB, montažne AB i poliesterske izrade.

- o Na mjestima gdje je moguć uticaj morske vode predvidjeti šahte od poliestera

**b) Postojeće hidrotehničke instalacije**

- o U slučaju da je u granicama urbanističke parcele trasirana postojeća vodovodna cijev, koja se zadržava u planskom dokumentu, ili je planirana izgradnja nove mreže, neophodno je pridržavati se odredbi »Pravilnika o određivanju i održavanju zona i pojaseva sanitarne zaštite izvorišta i ograničenjima u tim zonama« („Službeni list Crne Gore”, br. 66/09 od 2. oktobra 2009.god.  
Član. 32 - Pojas sanitarne zaštite određuje se oko glavnih cjevovoda i u zavisnosti od konfiguracije terena iznosi po 2m od osovine cjevovoda sa obje strane, a za cjevovode za vodosnabdijevanje do 200 stanovnika po 1m od osovine cjevovoda sa obje strane. U pojasu zaštite nije dozvoljena izgradnja objekata, postavljanje uređaja i vršenje radnji koje na bilo koji način mogu zagaditi vodu ili ugroziti stabilnost cjevovoda.  
Za cjevovode profila DN 200mm i veće, u slučaju izgradnje objekata na trasi cjevovoda u zoni sanitarne zaštite, neophodno je obezbijediti slobodan prostor svijetlog otvora širine 4,0m i visine 3,0m.
- o Ako u granicama urbanističke parcele već postoji ili je planirana izgradnja fekalnog odnosno atmosferskog kolektora, nije dozvoljena izgradnja objekata, postavljanje uređaja i vršenje radnji u pojasu od 2m od osovine kolektora, koje na bilo koji način mogu ugroziti stabilnost cjevovoda.

**c) Posebni dio**

*Priključenje na hidrotehničku infrastrukturu*

- o Priključenje objekta na hidrotehničku infrastrukturu (vodovod, fekalnu i atmosfersku kanalizaciju) predvidjeti u skladu sa prostorno planskim dokumentom faza hidrotehnika.

**d) Tehnička opremljenost projekta hidrotehničkih instalacija**

**I) Projekat unutrašnjih instalacija objekta**

- Projekat treba da sadrži sve tekstualne i grafičke priloge za glavni projekat u skladu sa Pravilnikom o načinu izrade i sadržini tehničke dokumentacije. Projekat unutrašnjih instalacija vodovoda i kanalizacije treba izraditi u skladu s pravilima struke i odredbama važeće zakonske regulative, a mora obuhvatiti interne instalacije vodovoda i kanalizacije.

**II) Projekat uređenja**

- U projektu dostaviti preglednu situaciju u odgovarajućoj razmjeri sa jasno naznačenim mjestom priključenja na gradsku ulični vodovodnu i kanizacionu mrežu.
- Na situaciji prikazati položaj sa naznačenim međusobnim rastojanjem planiranog objekta od postojećih i planiranih hidrotehničkih instalacija.
- Projektom obavezno prikazati detalj vodomjernog šahta - vodoinstalaterski i građevinski, sa specifikacijom i pravim dimenzijama fazonskih komada i armatura da bi dokazali usvojene dimenzije, osnovu i presjek kao i njegovu lokaciju na situaciji.

31 Tehnički direktor,  
Alvin Tombarević

*[Signature]*



Izvršni direktor,  
Zoran Pajović

*[Signature]*





CRNA GORA

UPRAVA ZA KATASTAR  
I DRŽAVNU IMOVINU

1000000017



102-919-24553/2021

PODRUČNA JEDINICA  
BAR

Broj: 102-919-24553/2021

Datum: 01.12.2021.

KO: MIŠIĆI

Na osnovu člana 173 Zakona o državnom premjeru i katastru nepokretnosti ("Sl. list RCG" br. 29/07, "Sl. list CG" br. 73/10, 032/11, 040/11, 043/15, 037/17 i 17/18), postupajući po zahtjevu , , za potrebe izdaje se

## LIST NEPOKRETNOSTI 2236 - PREPIS

Podaci o parcelama									
Broj	Podbroj	Broj zgrade	Plan Skica	Datum upisa	Potes ili ulica i kućni broj	Način korišćenja Osnov sticanja	Bon. klasa	Površina m <sup>2</sup>	Prihod
2656	2		10 48	16/09/2016	DUBRAVA	Sume 4. klase NASLJEDE		513	0.31
2656	6		10 48	16/09/2016	DUBRAVA	Sume 4. klase NASLJEDE		337	0.20
2656	7		10 48	16/09/2016	DUBRAVA	Sume 4. klase NASLJEDE		130	0.08
Ukupno								980	0.59

Podaci o vlasniku ili nosiocu			
Matični broj - ID broj	Naziv nosioca prava - adresa i mjesto	Prava	Obim prava
2510960173525	JOVANOVIĆ GORČIN BOJAN CARA NIKOLAJA II92 BEOGRAD Beograd	Svojina	1/1

Podle  
**Ne postoje tereti i ograničenja.**

Naplata takse je oslobođena na osnovu člana 17 Zakona o administrativnim taksama ("Sl. list CG, br. 18/19). Naplata naknade oslobođena je na osnovu člana 174 Zakona o državnom premjeru i katastru nepokretnosti ("Sl. list RCG" br. 29/07, "Sl. list CG" br. 73/10, 032/11, 040/11, 043/15, 037/17 i 17/18).



Ovlašćeno lice:

Mrdjan Kovačević dipl.pravnik

Datum i vrijeme: 01.12.2021. 08:13:53

1/1 prava

CRNA GORA

UPRAVA ZA KATASTAR I DRŽAVNU IMOVINU

PODRUČNA JEDINICA: BAR

Broj: 460-DJ-1837/21

Datum: 01.12.2021.



Katastarska opština: MIŠIĆI

Broj lista nepokretnosti:

Broj plana: 10

Parcele: 2656/2, 2656/7, 2656/6

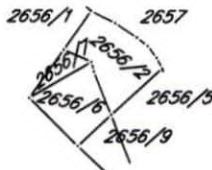
# KOPIJA PLANA

Razmjera 1: 2500



4  
667  
500  
005 585 9

4  
667  
500  
005 585 9



4  
667  
250  
005 585 9

4  
667  
250  
005 585 9

4  
667  
250  
005 585 9

IZVOD IZ DIGITALNOG PLANA

Obradio:



Ovjerava  
Službeno lice:

*Mišići*